


**Strategia de Dezvoltare Socio-Economica
2011 – 2016 a localitatii Poiana Vadului, Jud. Alba**



Strategia de dezvoltare a fost elaborată participativ de către membrii comunității și alți parteneri în cadrul proiectului „Administrații locale eficiente pentru dezvoltarea durabilă a județului Alba” implementat de către Consiliul Județean Alba Iulia cu finanțare din cadrul Programului Operațional de Dezvoltare a Capacității Administrative

**Primaria Poiana Vadului
Str. Principala, nr. 27
0258-785678
0258-785646**

Contents

Introducere	4
CAPITOLUL I	6
I CADRUL NATI O NAL, REGIONAL SI JUDETEAN DE DEZVOLTARE	6
I.1. Planul national de dezvoltare	6
I.2 Planul de Dezvoltare Regionala Centru	10
I.3 Planul Judetean de Dezvoltare	16
CAPITOLUL II	19
II PROFILUL SOCIO-ECONOMIC SI CULTURAL - SPIRITUAL AL COMUNEI	19
II.1 Scurt Istoric	19
II.2 Amplasarea si Relieful	22
II.3 Infrastructura locala	26
II.4 Invatamantul	27
II.5 Cultura si ocrotirea sanatatii	29
II.6 Situati a socio-demografica	31
II.7 Economia	34
II.8 Turismul	36
CAPITOLUL III	38
III CONCLUZII IN URMA PRELUCRARI I DATELOR OBTIMUTE DIN CHESTIONARE	38
III.1 Initierea procesului de planificare strategica	38
III.2 Infiintarea Comitetului de Dezvoltare Socio-Economica	39
III.3 Perceptia oamenilor asupra situatiei	40
CAPITOLUL IV	42
IV ANALIZA SWOT	42
CAPITOLUL V PLANIFICAREA DEZVOLTARII PRIN METODA FUNDAMENTALA DE SEMINAR	53
V.1 Seminarul viziunilor	54
V.2 Seminarul contradic iilor	56

Strategia de Dezvoltare Socio-Economica
2011 – 2016 a localitatii Poiana Vadului, Jud. Alba

V.3 Seminarul directiilor strategice	58
V.4 Seminarul implementarii	59
V.5 Planul de actiuni 2011	66
V.6 SURSE DE FINANTARE IDENTIFICATE	73
ANEXA 1 CHESTIONAR	76

Introducere

Prezentul document este o strategie de dezvoltare locala a localitatii Poiana Vadului.

Strategia de dezvoltare a fost elaborata participativ de catre membrii comunitatii si alti parteneri in cadrul proiectului „Administratii locale eficiente pentru dezvoltarea durabila a judetului Alba” implementat de catre Consiliul Judetean Alba Iulia cu finantare din cadrul Programului Operational de Dezvoltare a Capacitatii Administrative.

Dezvoltarea este un concept larg utilizat începând cu al doilea razboi mondial. Exista multe teorii care se concentreaza asupra celei mai bune metode de a realiza dezvoltarea, însa cheia dezvoltarii durabile consta în „acceptanta clientului”, adica în satisfacerea necesitatilor pe care cetatenii le percep si în solutionarea problemelor care le afecteaza viata. Prin urmare, daca prin definitie dezvoltarea durabila este aceea care face legatura între generatii, înseamna ca generatiile de azi vor hotari viitorul celor care urmeaza, iar ceea ce doresc oamenii pentru urmasii lor nu putem realiza decât cu consultarea lor, cu colaborarea lor si, mai ales, cu acceptul lor.

Principiul programarii este unul din elementele esentiale ale operationalizarii Fondurilor Structurale si se refera la pregatirea planurilor multianuale de dezvoltare, care se realizeaza pe baza deciziilor luate în parteneriat cu Statele Membre printr-o serie de etape succesive. Planurile trebuie realizate de jos în sus pentru a cuprinde necesitatile reale, identificate obiectiv.

În timpul elaborarii planului strategic al comunitatii s-a pornit de la necesitatile locale, care au fost împartite pe domenii de interes cu scopul delimitarii domeniilor de cuprindere a strategiei, care mai apoi sa fie integrate în strategiile de dezvoltare ale judetului Alba .

Planul strategic de dezvoltare social-economica a municipiului a fost elaborat în mod participativ, prin implicarea reprezentantilor tuturor grupurilor social demografice din comunitate. Participarea populatiei la elaborarea planului strategic de dezvoltare social-economica va contribui la cresterea spiritului de initiativa a oamenilor din comunitate, la implicarea paturilor vulnerabile în procesul de luare a deciziilor si la responsabilizarea comunitatii pentru deciziile luate si pentru întreg procesul de dezvoltare.

**Strategia de Dezvoltare Socio-Economica
2011 – 2016 a localitatii Poiana Vadului, Jud. Alba**

Totodata, implicarea tuturor actorilor din comunitate va spori gradul de dezvoltare a parteneriatului dintre administratia publica locala, organizatiile comunitare si businessul privat în directia solutionarii problemelor comunitare.

CAPITOLUL I

I CADRUL NATIONAL, REGIONAL SI JUDETEAN DE DEZVOLTARE

I.1. Planul national de dezvoltare



Planul National de Dezvoltare (PND) este instrumentul fundamental prin care România va încerca să recupereze cât mai rapid disparitățile de dezvoltare socio - economică față de Uniunea Europeană. PND este un concept specific politicii europene de coeziune economică și socială (Cohesion Policy) reprezintă documentul de planificare strategică și programare financiară multianuală, elaborat într-un larg parteneriat, care va orienta și stimula dezvoltarea socio - economică a României în conformitate cu Politica de Coeziune a Uniunii Europene.

Strategia PND 2008 - 2014 este structurată pe cele șase priorități naționale de dezvoltare, limitarea numărului de priorități fiind de natură să asigure concentrarea resurselor disponibile pe realizarea acelor obiective și măsuri cu impact maxim asupra reducerii decalajelor față de UE și disparităților interne. Trebuie precizat, însă, că în interiorul acestor priorități sunt abordate numeroase domenii/sectoare de intervenție specifice, cum ar fi educația, sănătatea, energia, sectorul comunicării și IT, prevenirea riscurilor naturale, etc.

Opțiunile strategiei vizează crearea de condiții pentru:

- a) Asigurarea creșterii economice pe baza sporirii ratei investițiilor prin participarea semnificativă a capitalului național și prin atragerea resurselor externe, mai ales sub formă de investiții directe, în condiții de deplină transparentă, astfel că după anul 2007, ritmurile medii anuale de creștere a produsului intern brut să se situeze între 4-6%;
- b) Continuarea măsurilor de stabilizare macroeconomică prin asigurarea unor deficite bugetare suportabile, în jurul a 3 % din produsul intern brut, reducerea deficitului cvasi - fiscal, gestionarea corespunzătoare datoriei publice și deficitului contului curent, astfel încât să se

Strategia de Dezvoltare Socio-Economica
2011 – 2016 a localitatii Poiana Vadului, Jud. Alba

asigure reducerea treptată a inflatiei, care la nivelul anului 2007 să poată fi exprimată cât mai sintetic;

c) Promovarea unor politici coerente, compatibile cu mecanismele Uniunii Europene, vizând ajustarea structurală a economiei, dezvoltarea și modernizarea infrastructurii fizice, științifice și sociale, revitalizarea și reînnoirea industriilor cu potențial competitiv, construirea unei agriculturi întemeiate pe exploatare de dimensiuni optime, sprijinirea activităților bazate pe tehnologia informației și crearea unui mediu prielnic pentru extinderea și dezvoltarea turismului, diversificarea serviciilor financiare, a sectorului terțiar în general;

d) Crearea unui mediu de afaceri prielnic, bazat pe un cadru legal coerent și stabil care să asigure dezvoltarea competitivității de piață, reducerea costurilor de tranzacție și diminuarea poverii fiscale; promovarea unor măsuri specifice de stimulare a întreprinderilor mici și mijlocii; definirea clară a drepturilor de proprietate, asigurarea unor structuri administrative și juridice adecvate, capabile să asigure aplicarea legii și respectarea obligațiilor contractuale;

e) Modernizarea și dezvoltarea serviciilor de utilitate publică astfel că acestea să răspundă cât mai bine nevoilor cetățenilor și economiei naționale, asigurându-se treptat apropierea de standardele țărilor membre ale UE;

f) Elaborarea și asumarea unui program pe termen lung pentru eliminarea riscurilor de accidente ecologice și reducerea continuă a nivelurilor de poluare a mediului înconjurător;

Componenta de dezvoltare rurală a Politicii Agricole Comune (PAC) a câștigat o atenție sporită după elaborarea de către Comisia Europeană a documentului strategic Agenda 2000, devenind astfel al doilea pilon al PAC. Obiectivele politicii de dezvoltare rurală, definite în Regulamentul Consiliului nr.1257/17 mai 1999 (la care s-a armonizat și legislația română) referitor la sprijinul pentru dezvoltarea rurală sunt:

ameliorarea exploatareilor agricole;

garantarea siguranței și calității produselor agricole;

asigurarea unor niveluri stabile și echitabile ale veniturilor fermierilor;

protectia mediului;

dezvoltarea de activități complementare si alternative generatoare de locuri de muncă, pentru a contracara procesul de depopulare a zonelor agricole si a întări substanta economică si socială a zonelor rurale;

îmbunătățirea conditiilor de muncă si viață în zonele rurale si promovarea sanselor egale.

În vederea revigorării activităților economice din mediul rural si diversificarea acestora se impune sustinerea activităților agricole prin realizarea de servicii specifice, activităților de agroturism, a productiei de artizanat si a altor activități cu specific agricol(sericicultură, apicultură, cultivarea ciupercilor, plantelor medicinale si a fructelor de pădure), înființării de noi pensiuni agroturistice, modernizarea celor existente si dezvoltarea serviciilor pentru petrecerea timpului liber (terenuri de sport, echitatie, ciclism montan, etc.).

Pentru realizarea dezvoltării activității economice si sociale trebuie sprijinite initiativele particulare si ale comunității pe baza principiului parteneriatului, prin care să se asigure accesul facil la noi investitii, consultanță, infrastructură, educatie, infrastructura medicală si dezvoltarea durabilă a localităților.

Modernizarea si competitivitatea sectorului agricol vor avea consecinte asupra mediului rural deoarece cresterea productivității si competitivității agricole va determina o reîntoarcere a fortei de muncă în zonele rurale.

Pregătirea si mentinerea unui nivel adecvat al infrastructurii sunt esentiale pentru dezvoltarea economică si socială a mediului rural si pentru dezvoltarea regională echilibrată, o infrastructură modernă fiind importantă pentru ca zonele rurale să poată concura efectiv pentru investitiile interne si să poată rămâne competitive pentru întreprinderile existente.

Diversificarea activităților agricole va fi orientată spre stimularea diversificării în toate tipurile de exploatații comerciale, cum ar fi procesarea propriilor materii pri me si comercializarea directă sau încurajarea activităților agro - turistice. Se va acorda atentie special sprijinului fermelor de semi-subzistentă care depind de astfel de activități suplimentare diversificate pentru a le utiliza la maxim capacitatea lor de muncă.

Strategia de Dezvoltare Socio-Economica
2011 – 2016 a localitatii Poiana Vadului, Jud. Alba

În vederea absorbției ridicate a forței de muncă tinere neocupată din fermele de subzistență, micro - întreprinderile vor fi încurajate să demareze activități economice în zonele rurale și să diversifice ofertele orientate spre servicii pentru populația rurală. Vor fi sprijinite, de asemenea, activitățile agro - turistice și cele privind petrecerea timpului liber, care au un impact pozitiv asupra creării de noi locuri de muncă.

Acest sprijin va fi combinat cu eforturile de îmbunătățire a mediului natural și social și de stimulare a eco-turismului, precum și cu serviciile și cu o structurare mai bună a comercializării produselor regionale specifice. În acest sens, agro - turismul este în continuă creștere datorită specificului ospitalier tradițional combinat cu păstrarea tradițiilor și obiceiurilor culturale valoroase.

Dezvoltarea durabilă a mediului rural necesită, de asemenea, accesul la facilități, soluția pentru a asigura echilibrul între zonele rurale este aceea a unui acces mai bun al actorilor rurali la toate tipurile de facilități existente în perioada următoare.

I.2 Planul de Dezvoltare Regionala Centru



După 1990, spatiul european se află într-o perioadă de transformări determinate atât de schimbările globale geo-politice cât și de restructurări interne, în plan socio-economic. Contextul general mentionat ca și evoluții posibile în secolul 21 sunt prezente în două documente importante: „Agenda 2000” și „Planul de Dezvoltare Spațială în Europa” (ESDP) plătite de Comisia Europeană și respectiv, de Consiliul Ministrilor responsabili cu Amenajarea Teritoriului.

Ultimul document mentionat formulează obiectivele strategice ale unei dezvoltări echilibrate și durabile ale spațiului european:

Coeziunea economică și socială;

Conservarea patrimoniului natural și cultural;

Competitivitate echilibrată a teritoriului european.

Proiectele și programele de dezvoltare spațială a teritoriului comunitar trebuie să aibă în vedere:

Dezvoltarea unui sistem urban policentric și echilibrat și instituirea de relații noi între mediul urban și mediul rural;

Asigurarea unei accesibilități egale la rețelele de infrastructură și informaționale;

Dezvoltare durabilă, gestiunea prudentă și rezervarea patrimoniului natural și cultural.

Procesul de implementare a politicilor de dezvoltare regională, a fost inițiat în 1997 prin aprobarea de către Guvernul României a Cartii Verzi a Dezvoltării Regionale în România și a continuat în perioada 1998 - 1999 prin construcția cadrului instituțional și a suportului legislative necesar. Politica de dezvoltare regională ca parte integrantă a procesului general de reformă și a procesului de aderare la Uniunea Europeană, este necesar să asigure faptul că programele de dezvoltare regională promovate de Guvernul României și de fiecare regiune în parte vor permite realizarea unei dezvoltări echilibrate în sensul reducerii disparităților existente și a promovării coeziunii economice și sociale.

Strategia de Dezvoltare Socio-Economica
2011 – 2016 a localitatii Poiana Vadului, Jud. Alba

Legea nr. 151 din 15 iulie 1998, privind dezvoltarea regională în România, stabilește cadrul instituțional, obiectivele, competențele și instrumentele specifice politicii de dezvoltare regională din țara noastră.

Teritoriul României este împărțit în opt regiuni, reprezentând arii care corespund unor grupuri de județe, fără a fi însă unități teritorial-administrative, formată în urma liberei lor asocieri și bazate pe o înțelegere semnată de reprezentanții Consiliilor Județene respective.

Aceste opt regiuni constituie cadrul de implementare și de evaluare a politicii de dezvoltare regională.

Cele 8 regiuni de dezvoltare sunt următoarele:

REGIUNEA DE DEZVOLTARE	JUDEȚELE COMPONENTE ALE REGIUNII	% DIN TOTAL POPULATIE
1 - NORD EST	Bacău, Botosani, Iasi, Suceava, Vaslui, Neamt	16,8
2 - SUD EST	Brăila, Buzău, Constanta, Galati, Tulcea, Vrancea	13,0
3 – SUD MUNTENIA	Arges, Călărași, Dâmbovița, Giurgiu, Ialomița, Prahova, Teleorman	15,5
4 - SUD VEST OLTENIA	Dolj, Gorj, Mehedinți, Olt, Vâlcea	10,7
5 - VEST	Arad, Caras - Severin, Hunedoara, Timis	9,2
6 – NORD VEST	Bihor, Bistrița - Năsăud, Cluj, Maramureș, Sălaj, Satu Mare	12,8
7 - CENTRU	Alba, Brasov, Covasna, Harghita, Sibiu, Mures	11,8
8 - BUCUREȘTI-ILFOV	București, Ilfov	10,2

Strategia de Dezvoltare Socio-Economica
2011 – 2016 a localitatii Poiana Vadului, Jud. Alba

După 1990, spatiul european se află într-o perioadă de transformări determinate atât de schimbările globale geo-politice cât și de restructurări interne, în plan socio-economic.

Contextul general mentionat ca și evoluții posibile în secolul 21 sunt prezente în două documente importante: „Agenda 2000” și „Planul de Dezvoltare Spatială în Europa,, (ESDP), pregătite de Comisia Europeană și respectiv, de Consiliul Ministrilor responsabili cu Amenajarea Teritoriului.

Ultimul document mentionat formulează obiectivele strategice ale unei dezvoltări echilibrate și durabile ale spațiului european:

Coeziunea economică și socială;

Conservarea patrimoniului natural și cultural;

Competitivitatea echilibrată a teritoriului european.

Procesul de implementare a politicilor de dezvoltare regională, a fost inițiat în 1997 prin aprobarea de către Guvernul României a Cartei Verzi a Dezvoltării Regionale în România și a continuat în perioada 1998 - 1999 prin construcția cadrului instituțional și a suportului legislative necesar. Politica de dezvoltare regională ca parte integrantă a procesului general de reformă și a procesului de aderare la Uniunea Europeană, este necesar să asigure faptul că programele de dezvoltare regională promovate de Guvernul României și de fiecare regiune în parte vor permite realizarea unei dezvoltări echilibrate în sensul reducerii disparităților existente și a promovării coeziunii economice și sociale.

În ultimii ani, România a făcut pași importanți în ceea ce privește adoptarea unei structuri instituționale capabile să elaboreze și să implementeze politica de dezvoltare regională. Actualmente, cea mai importantă sarcină pe care o au de rezolvat autoritățile române este de a identifica particularitățile și necesitățile proprii, aceasta fiind oricum inclusă în procesul general al reformei, care definesc în amănunt principalele aspecte ale reformei.

Politica de dezvoltare regională este abordată în acord cu principiul parteneriatului, aflat la baza structurii instituționale și este pusă în practică prin programe care trebuie să răspundă necesităților existente la nivelul regiunilor. De asemenea, această politică este în concordanță cu principiul aditivității și consistentă cu politicile național - sectoriale ale ministerelor, care la

Strategia de Dezvoltare Socio-Economica
2011 – 2016 a localitatii Poiana Vadului, Jud. Alba

rândul lor trebuie să ia în seamă necesitățile regionale. În cele din urmă, politica de dezvoltare regională este concentrată pe arii/domenii prioritare pentru aspecte și priorități care constituie principalele probleme pentru dezvoltarea fiecăreia dintre regiunile României și a țării în ansamblul său.

Regiunea de Dezvoltare Centru este așezată în zona centrală a României, în interiorul mării curburi a Munților Carpați, pe cursurile superioare și mijlocii ale Mureșului și Oltului, fiind străbătută de meridianul 25 grade longitudine estică și paralela 46 grade longitudine nordică. Din punct de vedere administrativ, Regiunea Centru este formată din șase județe: Alba, Brașov, Covasna, Harghita, Mureș și Sibiu, care cuprind 50 de orașe (din care 14 municipii) și 334 de comune.

Suprafața Regiunii este de 34.099,4 km², ceea ce reprezintă 14,3 % din suprafața României, populația numără 2,642 milioane locuitori (11,5 % din totalul populației României) iar densitatea populației este de 74 locuitori/km². Pe lângă români, 35 % din populație reprezintă o mare concentrare de minorități naționale, ceea ce asigură interferențe culturale și o mare varietate de tradiții și obiceiuri.

Regiunea dispune de numeroase bogății ale subsolului: minereuri neferoase, auroargintifere, cuprifere, minereuri de mercur, fier, zăcăminte de gaz metan iar profilul industrial al regiunii este dat de industria construcțiilor de mașini și a prelucrării metalelor, industria chimică, a materialelor de construcții, prelucrarea lemnului, extractivă, textilă și alimentară.

Varietatea peisagistică a munților, etnografia, datinile, obiceiurile, monumentele istorice și de arhitectură și muzeele, încadrează Regiunea Centru între artelele tradiționale de cultură și civilizație și între zonele cu tradiție turistică, cu largi perspective de dezvoltare. Cultura populară autentică, păstrată în forme originale, poate fi întâlnită în multe sate ale Regiunii Centru. Cântecul și dansurile populare, tradițiile și obiceiurile specifice, fac din unele manifestări populare consacrate, adevărate festivaluri de etnografie și folclor. Satul din această parte centrală a țării, prin condițiile social-istorice în care s-a dezvoltat, reprezintă o zonă în care de multe ori spiritualitatea românească s-a interferat cu cea a naționalităților conlocuitoare, reprezentând o

simbioză plină de originalitate.

Structura si repartitia principalelor activități economice pe teritoriul Regiunii au fost determinate de varietatea resurselor naturale, de pozitia geografică si de traditia existentă în prelucrarea acestor resurse. Astfel, activitatea industrială a Regiunii Centru este repartizată astfel:

33 % industrie

11,9 % agricultură

4,1 % constructii

51 % servicii.

În Regiunea Centru sunt concentrate aproape 12% din totalul unităților active înregistrate la nivel national, pondere care, comparativ cu celelalte regiuni, o situează pe pozitia a patra în ierarhia regiunilor, după numărul de unități locale active înregistrate. În ceea ce priveste investitiile pe cap de locuitor, Regiunea Centru se situează pe locul trei pe țară, fiind devansată doar de Regiunea Bucuresti - Ilfov si Regiunea Vest.

Pentru Regiunea Centru dezvoltarea rurală este considerată ca o directie prioritară a strategiei de dezvoltare prin care se urmareste punerea în practică a unei politici integrate care să permită punerea în valoare a tuturor tipurilor de potential ale spatiului rural: cresterea animalelor, prelucrarea laptelui, a cărnii, pieilor, colectarea si prelucrarea fructelor de pădure, piscicultură, apicultură, sericicultură, practicarea mestesugurilor, turism rural, agroturism, turism montan, etc.

Datorită functiei de spatiu al acesteia, trebuie continuate măsurile de dezvoltare rurală, al căror nucleu ar fi crearea unor fundamente de durată pentru locurile de muncă pentru populatia rurală. Economic, natural si social, spatiul rural trebuie garantat si dezvoltat pe termen lung.

Din aceste motive strategia se bazează pe o abordare integrată care cuprinde organizarea si dezvoltarea agricolă, diversificarea economică prin stimularea industriei mici si mijlocii si a serviciilor rurale - managementul resurselor naturale, punerea în valoare a functiilor ambientale si promovarea culturii, a turismului si a activităților recreative.

Strategia de Dezvoltare Socio-Economica
2011 – 2016 a localitatii Poiana Vadului, Jud. Alba

Este evident că pentru a se produce diversificarea activității economice și sociale trebuie sprijinite inițiativele particulare și ale comunității prin care să se asigure noi investiții, asistență tehnică, servicii de afaceri, infrastructură adecvată, educație și dezvoltarea durabilă a localităților.

I.3 Planul Judetean de Dezvoltare



Judetul Alba este situat în partea centrală a României, în zona de contact a Podisului Transilvaniei cu Muntii Apuseni si Carpatii Meridionali, pe cursul mijlociu al râului Mures, care traversează judetul de la nord - est (în zona Ocna Mures), la sud - vest (în zona ^aibot).

Suprafata judetului este de 6.231 kmp, reprezentând 2,6% din suprafata țării si este al 16 - lea judet ca mărime, încadrându-se din acest punct de vedere în categoria judetelor de mărime mijlocie.

Judetul Alba se învecinează la nord cu judetul Cluj, în nord - vest cu judetele Bihor si Arad, în sud - vest cu judetul Hunedoara, în sud cu judetul Vâlcea, în sud - est cu judetul Sibiu si în nord - est cu judetul Mures.

În judetul Alba predomiă formele înalte de relief, astfel, muntii ocupă cca. 52% din suprafată, zonele de podis si dealuri 26%, iar zonele de câmpie, inclusiv luncile râurilor 22%. Zona montană este dominată de extremitatea estică a Muntilor Metaliferi, de culmile masivului Trascăului, de versantii sudici ai Muntilor Bihariei, precum si de Muntii ^aurianu. Zona de podis si deal este dată de Podisul Secaselor, Podisul Târnavelor, si de Depresiunile Montane: Zlatna, Abrud si Câmpeni, iar zona joasă de câmpie este dominată de Depresiunea Alba Iulia - Turda si partial de Culoarul Depresionar al Orastiei.

Clima este temperat - continentală, specifică țării noastre, diferentiată în functie de altitudine, cu temperaturi medii anuale de 2°C în zonele montane si 9,5° C în Lunca Muresului.

Hidrografia judetului Alba este dominată de cursul mijlociu al Muresului, care colectează toate râurile din teritoriul său. Principalii afluenti ai Muresului în judetul Alba pe partea dreaptă sunt: Ariesul, Aiudul, Geoagiul, Valea Teiusului, Valea Gălzii, Cricăul, Ampoiul, Vintul, etc., iar pe partea stângă Muresul primește: Târnavă (Mare si Mică), Secasul Sebesului, Sebesul, Pianul,

Strategia de Dezvoltare Socio-Economica
2011 – 2016 a localitatii Poiana Vadului, Jud. Alba

Cugirul si altele. În zona Muntilor Apuseni avem râul Aries cu cei doi afluenti ai săi: Ariesul Mare si Ariesul Mic.

Între resursele naturale cele mai importante, care se află pe teritoriul judetului în zăcământ sau se exploatează sunt: complexele metalifere neferoase (aur, argint, cupru, plumb, zinc, pirită, mercur, etc.), sare, bentonită, calcar, mangan, ozocherită, gr esie, tufuri vulcanice, marne, argile, marmură, piatră pentru constructii, nisipuri si pietrisuri, lemnul, gazele naturale, etc.

După modul de folosintă, suprafata judetului Alba, care este de 624.157 ha, se împarte astfel:

- suprafata agricolă este de 329.700 ha (52,8% din suprafata judetului), din care:
- suprafata arabilă este de 133.100 hectare (40,4%);
- păsuni 117.300 hectare (35,6%);
- fânete 72.700 hectare (22,0%);
- vii si pepiniere viticole 4.900 hectare (1,5%);
- livezi si pepiniere pomicele 1.700 hectare (0,5%);
- păduri 229.700 hectare (36,8%);
- ape si bălți 6.370 hectare (1,0%);
- alte suprafete 58.387 hectare (9,4%).

Populatia judetului Alba la data de 1 ianuarie 2001, număra 395.653 locuitori, din care 232.664 locuitori (58,8%) în mediul urban si 162.989 locuitori (41,2%) în mediul rural, densitatea populatiei pe kilometru pătrat fiind de 63 locuitori. Din acest punct de vedere ponderea judetului Alba este de 1,8% pe țară. Populatia municipiului Alba Iulia, care este resedintă de judet la aceasi dată era de 71.651 locuitori.

Strategia de Dezvoltare Socio-Economica
2011 – 2016 a localitatii Poiana Vadului, Jud. Alba

Organizarea administrativă: Suprafata administrativă a judetului Alba cuprinde un număr de 11 orase, din care 4 municipii - Alba Iulia (resedință de judet), Aiud, Blaj si Sebes si 7 orase: Abrud, Câmpani, Cugir, Ocna Mures, Zlatna, Teius si Baia de Aries. În judet mai sunt înca 65 unități administrativ - teritoriale, respectiv, comune si 658 de sate.

Alături de judetele Brasov, Sibiu, Covasna, Harghita si Mures, judetul Alba intră în componenta Regiunii de Dezvoltare Centru, care își are sediul în municipiul Alba Iulia.

Cultura este reprezentată de un număr însemnat de institutii printre care, mai importante

- Muzeul Unirii din Alba Iulia;
- Muzeele de istorie din Blaj si Aiud;
- Casa de Cultură a Sindicatelor din Alba Iulia;
- Casa de Cultură a Studentilor din Alba Iulia;
- Clubul Tineretului;
- Teatrul de păpusi din Alba Iulia;
- Centrul de cultura "Augustin Bena" Alba Iulia

Turismul Judetul Alba detine un potential turistic deosebit. Numeroasele vestigii ale trecutului istoric, monumente de artă de o valoare considerabilă (cetatea bastinasă în stil Vauban, Muzeul Unirii, Biblioteca Bathyaneum din Alba Iulia, muzeele de istorie de la Blaj si Aiud, Câmpia Libertății de la Blaj, etc.), pitorescul Văilor Ampoiului, Ariesului si Sebesului cu forme carstice (pesteri, chei) si frumusetea masivelor muntoase Apuseni si Sebes, Ghetarul de la Scărisoara, băile sărate de la Ocna Mures, toate constituie puncte de atractie pentru turisti.

Turismul cultural - este strâns legat de existenta pe teritoriul judetului a unor monumente si manifestări prin care se asigură promovarea valorilor din acest teritoriu. Pot fi amintite aici manifestările organizate cu ocazia „Târgului de fete” de pe Muntele Găina, Festivalul de poezie „Lucian Blaga” de la Sebes, „Festivalul strugurilor”, etc.

CAPITOLUL II

II PROFILUL SOCIO-ECONOMIC SI CULTURAL - SPIRITUAL AL COMUNEI

II.1 Scurt Istoric

În jurul anilor 1470, tinuturile comunei Neagra au început a fi populate de locuitori, de numele cărora se leagă chiar istoria de întemeiere a comunei Neagra (denumire care până la această dată nu figurase în tinuturile muntilor Apuseni).

Printre cei care se înscriu cu titlul de întemeietori ai acestor comune se numără familia vestită de vechi boieri din nordul Moldovei, pe nume boieri Candrea, venită în pribegie în jurul anilor 1470-1480, în timpul lui Stefan cel Mare, aici, în tinuturile muntilor Apuseni. Aici, în Neagra, denumire dată de boierii Candrea după comuna de unde a plecat în pribegie, în mijlocul comunei si-a format gospodăria pe care si-a întărit-o cu brigadier, notari, primari, preoti, formati din familia sa.

Cel care cu ani în urmă a dat numele acestor tinuturi de comuna Neagra, nu peste mult timp avea să înceteze din viață, iar familia sa să se destrame rând pe rând până când odată va înceta să mai existe.

Prima atestare documentara a comunei Neagra este la începutul secolului al XVIII-lea la 1740 pe o carte donata Bisericii din Valea Negrii, donatie făcută de popa Ioan Moldoveanu si are inscriptia „, Frati români să mă pomeniti si pe mine”. A doua mentiune scrisa a localității este cea făcută pe baza urbanismului din Zlatna de la 1746. Din anul 1850 avem primele registre de star e civila a comunei Neagra în care sunt scrise cătunele Neagra de Sus si Neagra de Jos, iar până la 1 ianuarie 1925 comuna se întindea pe o suprafată de 85 km² când unele sate trec la comuna Arieseni si comuna Săcătura.

Comuna Poiana Vadului are actuala denumire din anul 1968 in urma împărțirii administrativ-teritoriale.

Locuitorii acestei comune își deapănă si azi amintirile seculare si de fiecare dată se opresc la acelea care au devenit nemuritoare. Asa bunăoară, în răscola condusă de Horia, Closca

si Crisan în 1784 unul din apropiatii de nădejde si de înaltă pretuire din partea lui Horia, era „Horia cel Tânăr”, nume de personaj istoric, dat unui luptător din comuna Neagra.

Amintirile locuitorilor se leagă si de numele lui Avram Iancu care a recrutat din rândul negrenilor pe cei mai destoinici luptători si centurioni. Documentele istorice ale vremii subliniază de asemenea că localnicii din comuna Neagra, iobagii de aici au fost cei mai activi în sustinerea si mersul revolutiei de la 1848 – fapt pentru care Avram Iancu si-a recrutat în fruntea ostilor pe cei mai multi centurioni din această comună.

Au rămas vii în amintirea locuitorilor din comuna Neagra evenimentele de mare valoare istorică de la 1 Decembrie 1918 –unirea Transilvaniei cu România, având delegatii ca Beleiu Avram (Todoleacă), Beleiu Gheorghe (Gara).

Comuna noastră, Poiana Vadului a avut mândria de a se bucura de cele mai alese aprecieri, aprecieri referitoare la nesfârșitele vâlcele, coline si poieni începând cu glasul dulce al locanicilor si sfârșind cu impresiile mult plăcute ale celor mai diversi vizitatori: despre frumusetea si coloritul plăcut al pădurilor în care bradul si fagul întregesc minunatul piesaj al naturii, muntii cu pădurile lor seculare, apele cu pestii, stâncile golase pe care caprele sălbatice le escaladează aidoma renumitilor alpinisti, sunt doar câteva din frumusetile naturale ale comunei noastre si ale împrejurimii acesteia.

Muntii Apuseni formează în partea de vest a țării o zonă compactă care închide la vest Depresiunea Transilvaniei. Limita cea mai pregnantă a acestora este cea sudică, unde defileul Muresului separă pe întreaga lui lungime elemente diferite: la nord, formatiuni alpine ale Muntilor Apuseni, cu relief de culmi domoale, sprăpunse de aparate vulcanice si mase de calcare ceea ce induce în relief o anumită dinamică; la sud formatiunile prealpine cu relief monoton de platforme de eroziune si culmi omogene.

Încuibăriti într-un ungher din inima muntilor Apuseni, locuitorii acestor meleaguri își au obârșia în trecutul nu prea străvechi ale asezămintelor omenesti.

Această subliniere a monografului, rezultă din faptul că nicăieri nu am putut găsi documentatia privind un trecut milenar al localnicilor cu denumirea de negreni.

Strategia de Dezvoltare Socio-Economica
2011 – 2016 a localitatii Poiana Vadului, Jud. Alba

Presupunându-se că aceste tinuturi ale comunei Neagra au fost secole de-a rândul prea puțin populate din cauza poziției acestei comune, mai mult de adăpostire sigură a celor pribegiti și alungați de valurile luptelor politice și sociale ale vremurilor și prea puțin îmbietoare pentru așezămintele omenești, din pricina unor mari și nestrăbătute păduri.

II.2 Amplasarea si Relieful

Comuna Poiana Vadului – crâmpeliul din Tara Motilor - este asezată în partea centrală a muntilor Apuseni pe versantul sud-estic al muntilor Bihor, la o distanță de 20 km de vârful Curcubăta (1849 m), dar si în partea nord- vestică a judetului Alba la o altitudine de 800- 1000 m.

Teritoriul comunei se află în apropierea D.N. 75 Turda - Câmpeni - Oradea, legat de aceasta prin D.J 750B Vadu Motilor- Poiana Vadului.

Comuna Poiana Vadului se învecinează în:

partea de est cu comuna Vadul Motilor la confluenta râului Lăzesti cu Valea Negrii;

limita sudică a comunei este marcată de dealul Vidrei cu vârful Citerii (1050 m.) ce o desparte de comuna Vidra;

limita sud vestică a comunei este cuprinsă între capul Drăghitei si vârful Ciorasa 1111 m, portiune în care comuna Poiana Vadului se învecinează cu comuna Avram Iancu;

limita nordică a comunei Poiana Vadului,ce o desparte de comuna Scărisoara (sat Lăzesti) este marcată de formatiuni deluroase: dealul Negreii, dealul Stănești (1121m), dealul Lupăiestilor (1010m);

limita nord vestică a comunei, situată între dealul Drăghitei si dealul Măgura (1336m) prin care se învecinează cu comuna Gârda, este marcată de dealuri cu unele formatiuni colinare mai pronuntate culminate de capul Drăghitei (1414m).

Satele comunei Poiana Vadului s-au dezvoltat din cătune mici formate initial în jurul a 2-3 gospodării, au caracter de sate însirate de-a lungul cursurilor de apă (cele din zona de jos) sau de tip împrăstiat (cele din zona muntoasă).



Comuna Poiana Vadului are în componența sa 11 sățulete:

Poiana Vadului, Făgetu de Sus,

Costesti,

Făgetul de Jos,

Lupăiesti,

Stănești,

Hănăsești,

Petelei,

Morcănești,

Păstesti,

Duduieni,

În linii generale este tipic de munte, cu ierni lungi și geroase, primul îngheț se produce la finele lunii octombrie, iar ultimul la finele lunii aprilie, implicând fenomenul de îngheț la sol și lapovită, chiar ninsoare uneori. Temperatura medie anuală este de +7,2 grade. Media temperaturilor medii anuale pe anotimpuri oscilează astfel: primăvara +8 grade C; vara +16 grade C; toamna +8 grade C; iarna -2 grade C. Primele zăpezi apar în luna noiembrie sau la sfârșitul lui octombrie și tin până la sfârșitul lui aprilie.

Cursurile de apă cu caracter permanent sunt reprezentate de Valea Negrii (care este și principalul curs de apă care drenează întreaga rețea hidrografică din teritoriu), formându-se prin unirea celor două văi: Valea Bării și Valea Măgurii. În zona localității Poiana Vadului în perioadele bogate în precipitații debitele cresc și nu se mai pot limita la albia majoră, dând naștere la viituri.

Apele subterane se manifestă sub diferite forme de acumulare și circulație: izvoare (multe dintre ele au un caracter sezonier-temporar), pânze captive de apă (rezultate din ploi și din topirea zăpezilor), pânze de apă freatică cu nivel liber (apar în zonele de luncă).

Râul Neagra este colectorul principal al rețelei hidrografice, care se formează prin confluența râului Bara cu Măgura, străbate comuna de la nord la sud și se varsă în Ariesul Mare

Strategia de Dezvoltare Socio-Economica
2011 – 2016 a localitatii Poiana Vadului, Jud. Alba

pe teritoriul comunei Vadu Motilor. Cei mai importanti afluenti îi constituie valea Măgurii, (care izvoreste din masivul Biharea), valea Bării, valea Oncesti, valea Păstesti, pârâul Morcănesti.

Caracteristica principală a rețelei hidrografice este panta, cursul liniar si cursul independent fără bazine ramificate. Râul Neagra are o lungime de 12 km. de la izvoare până la confluenta cu râul Aries.

Vegetatia teritoriului cercetat este etajată pe verticală cu următoarea succesiune de sus în jos:

goluri subalpine;

păduri de molid;

păduri de fag;

păduri de amestec.

Exista o etajare pe verticala, incepand de la padurile de fag in regiunile joase, pana la vegetatia subalpina si alpina in regiunile cele mai inalte. Dar nu intodeauna vegetatia respecta etajarea aceasta, de multe ori padurile de molid se situeaza sub padurile de fag, datorita inversiunilor de temperatura. Pe pantele cu expozitie favorabila unei insolatii puternice, foioasele urca la altitudini mari, in timp ce pe versantii umbritii limita lor superioara scade.

La nivel teritorial activitățile economice sunt în general activități specifice zonei montane a judetului, comuna făcând parte din zona Muntilor Apuseni, zonă care este caracterizată de suprafete agricole foarte mici, iar suprafetele ocupate de păduri întrec cu mult suprafetele la nivel de judet.

Animalele răpitoare sunt reprezentate în arealul comunei Poiana Vadului doar de vulpe, dihor, nevăstuică si vidră. Au pradă din abundentă, formată mai ales din iepuri, căprioare, veverite si soareci de câmp, ba chiar si din mistreti. Sunt foarte răspândite speciile de lilieci si cârtitele – care umplu cu musuroaie păsunile si fânetele.

Fauna ornitologică este mult mai bogată: uliul, soimul, ciocănitoarea, rândunica, pitigoiul, gaita, cioara, cotofana, corbul, bufnita, pupăza, sticletele si multe altele.

Strategia de Dezvoltare Socio-Economica
2011 – 2016 a localitatii Poiana Vadului, Jud. Alba

Reptilele si amfibienele sunt mai putine. Pot fi întâlnite doar sopârla comună, salamandra, serpi si diverse specii de broaste.

Fauna ihtiologică este foarte săracă si se găseste în văile Bării si Măgurii: păstrăv clean, mreană, zglăvoc.

II.3 Infrastructura locala

Calea de comunicatie rutieră majoră care traversează comuna este D.J 750B Poiana Vadului – Vadu Motilor singura cale de acces spre comuna Poiana Vadului asfaltata si modernizata din 2008. Legaturile intre satele comunei se fac prin cele doua drumuri comunale:

- DC 93 – Poiana Vadului – Costesti – Petelei
- DC 137 – Poiana Vadului – Fagetu de Sus – Duduieni – Pastesti

În centrul comunei există o retea de apă potabilă de care beneficiază 30 de familii si institutiile publice. Lungimea retelei de aductiune este de 1,5 km . Apă în retea proprie, care vine prin cădere liberă, au în curte 90% dintre gospodăriile comunei. Trei sferturi dintre locuinte au apă curentă în casă, la bucătărie si baie. Încălzirea acesteia se face cu lemne, nu există racordare la o magistrală de gaz metan.

II.4 Invatamantul

Prima institutie de invatamant pe teritoriul comunei este atestata inca inainte de 1824, Avram Iancu fiind elev in clasa I si a-II-a la scoala primara Stanesti, comuna Neagra.

Actualmente activitatea instructiv educativa se prezinta astfel:

- Invatamantul prescolar se desfasoara in 3 gradinite: Costesti, Fagetu de Sus si Poiana Vadului-Centru si are un efectiv de 46 prescolari
- Invatamantul primar – in 5 scoli care se afla in satele Morcanesti, Fagetu de Sus, Pastesti, Costesti si Poiana Vadului – Centru avand un efectiv de 59 elevi.
- Invatamantul Gimnazial e desfasoara intr-o singura scoala in centrul comunei si are un efectiv de 54 elevi.

Scoala cu cls. I-VIII Poiana Vadului dispune de un internat scolar cu o capacitate de 50 locuri unde sunt cazati elevii care locuiesc la distante mari de scoala, iar pe perioada vacanțelor scolare internatul functioneaza ca si tabara pentru elevi din alte zone ale tarii.

Datorita conditiilor grele pe teritoriul comunei evolutia populatiei scolare s-a manifestat in scădere in ultimii ani. Redam comparativ evolutia populatiei scolare:

Clasa	An scolar	An scolar	An scolar
	1974 – 1975	1994 – 1995	2005 – 2006
I	17	7	8
II	10	4	7
III	17	4	11
IV	17	10	21
V	55	15	18
VI	78	17	20
VII	52	25	9
VIII	56	26	17

**Corpul profesoral (incluzând scoala centru Poiana Vadului si celelalte scoli arondate): 16
cadre didactice**

Din care:

educatoare: 3 1 gradul I, 2 definitivat

învățători: 7 5 gradul I, 2 definitivat

profesori: 6 1 gradul I, 1 gradul II, 2 definitivat 2 debutant

titulari: 13

suplinitori calificati: 2

suplinitori necalificati: 1

Numărul personalului de întreținere: 5

II.5 Cultura si ocrotirea sanatatii

Ca o atractie turistica ar putea fi luate in considerare si unele obiceiuri si traditii ale locuitorilor comunei legate de sarbatorile religioase:

- la sanziene fetele isi impletesc cununa din flori de sanziene pentru asi gasi ursitul.

- la 40 mucenici se fac bobotăi (se aprind focuri noaptea pe crestele înălțimilor din comuna).

- Tradițiile legate de sărbătorile de iarnă: în Ajunul Crăciunului, copiii merg “cu steaua” si cu „pităra”, un fel de toiag din salcie înflorat, vestind nasterea lui Iisus Hristos, iar în noaptea de Ajun se umblă pe la casele sătenilor „cu colinda” si „cu Craii” (o piesă de teatru care are ca subiect nasterea lui Iisus; ea descrie evenimentele de la Bethleem, anul zero si e jucată de câte patru tineri).

- la Anul Nou, copiii si tinerii merg cu plugusorul si cu capra , vestind un an nou îmbelsugat.

- În ajunul Bobotezei, preotii ortodocsi colindă „cu Iordanul”, însoțiti de câțiva cant ori maturi ori copii. Scopul este sfintirea caselor credinciosilor, după încheierea sărbătorilor de iarnă.

- Tradiții legate de Paste: cu câteva zile înainte si, mai ales, în noaptea de Înviere, văzduhul răsună de „puscături”. Sunt mici explozii zgomotoase, pentru obtinerea cărora se folosesc carbid si tevi din metal sau lemn confectionate artizanal.

- Cântecelile de joc sunt foarte îndrăgite la diferite sărbători.

- Portul popular, frumos prin sobrietatea lui, are doar două culori predominante : alb si negru. cămesile, poalele, zadiile au culoarea albă si sunt decorate cu snururi ori cusături de culoare neagră. Femeile mai bătrâne au darul de a zice în tulnic în serile frumoase ale anului.

Activitatea sanitara pe teritoriul Poiana Vadului a fost neglijata prin lipsa cadrelor de specialitate. Pana in anul 1986 nu am avut nici un medic stabil, locuitorii comunei fiind

Strategia de Dezvoltare Socio-Economica
2011 – 2016 a localitatii Poiana Vadului, Jud. Alba

nevoiti la alte dispensare din zona, aceasta si datorita faptului ca nu am avut un spatiu pentru acest scop. Dupa 1986 in urma venirii doctorului Cristea Ionel s-a incercat sa se gaseasca un spatiu destinat pentru acest scop. Astfel in localul scolii generale Poiana Vadului a fost amenajat spatiul necesar functionarii dispensarului medical atat prin contributia oamenilor cat si de la bugetul local. In prezent actualul medic Calatean Corneliu Ioan se ocupa de dotarea cu instalatii sanitare a spatiului aferent. Se simte lipsa acuta a unui punct farmaceutic pentru a fi deserviti locuitorii cu medicamente necesare si sa nu mai fie pusi in situatia de a se deplasa la zeci de km pentru asi procura medicamentele necesare.

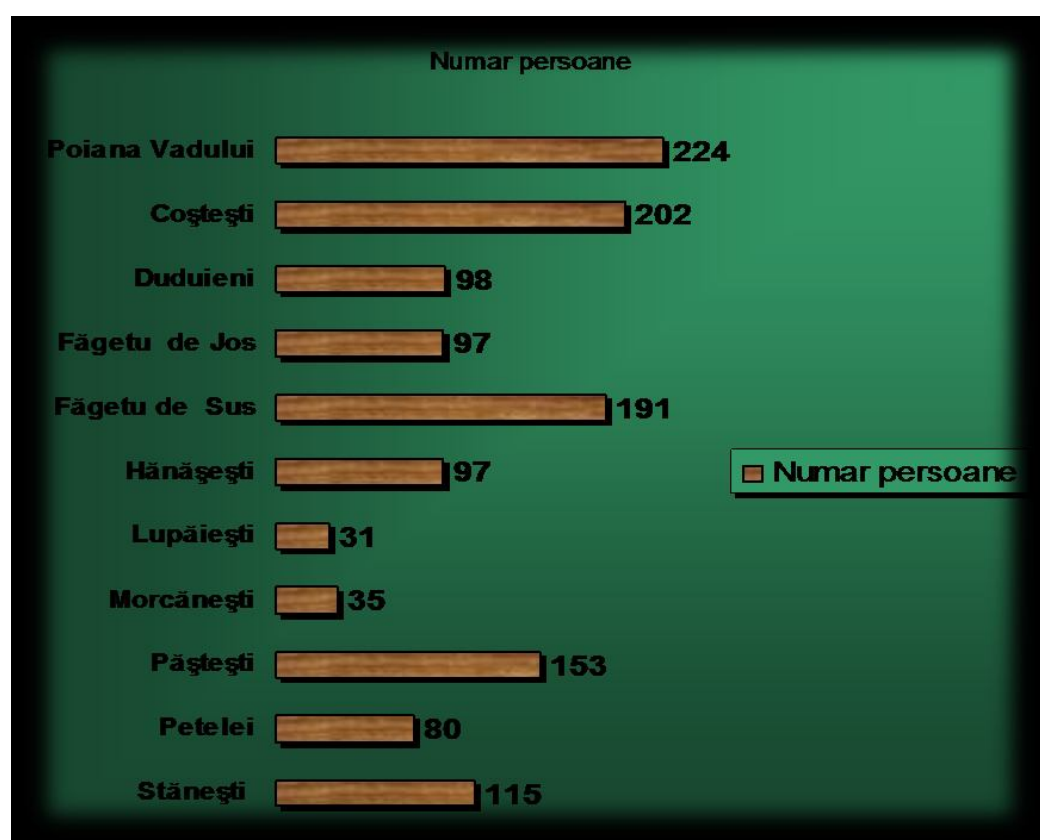
II.6 Situatia socio-demografica

Pana dupa primul razboi mondial Comuna Neagra cuprindea si satele Iarba Rea si Sucesti (Garda) precum si o buna parte din comuna Arieseni si purtau numele de Neagra de Sus. Comparativ cu alte asezari avea o populatie destul de numeroasa. Astf el recensamantul realizat de autoritatiile austro-ungare in anul 1900 inregistra in comuna Neagra 2.798 locuitori.

Repartitia teritoriala a populatiei in anul 2002

Satul

Nr. 224 202 98 97 191 97 31 35 153 80 115
locuitori



Populatia comunei Poiana Vadului după vârsta si sex la nivelul anului 2005

**Strategia de Dezvoltare Socio-Economica
2011 – 2016 a localitatii Poiana Vadului, Jud. Alba**

GRUPE DE VÂRSTA	MASCULIN	FEMININ	TOTAL
0 - 7 ani	76	72	148
8 - 15 ani	68	79	147
16 - 20 ani	52	42	94
21 - 30 ani	123	83	206
31 - 40 ani	101	69	170
41 - 50 ani	66	65	131
51 - 60 ani	62	60	122
61 - 70 ani	68	84	152
71 - 80 ani	58	61	119
peste 80 ani	8	14	22
Total	682	629	1311

Populatia comunei are tendinta de scadere pentru ca la nivelul anului 2010 comuna Poiana Vadului are 1217 locuitori.

Satul

Nr. locuitori 195 195 97 78 156 96 28 35 148 66 123

Structura confesională 2011 ;

Ortodocsi 968 91%
Martorii lui Iehova 55 2%
Penticostali 91 3%
Alte confesiuni 6 0,1%

Strategia de Dezvoltare Socio-Economica
2011 – 2016 a localitatii Poiana Vadului, Jud. Alba

Din punctul de vedere a structurii confesionale există o mare eterogenitate si desi un procent de 91% sunt de religie ortodoxă, mai există un procent semnificativ din populatie care apartine de cultul martorii lui Iehova, penticostal.

II.7 Economia

Agricultura este practicatã pe suprafete foarte mici, pentru cã solurile sunt foarte sãrace. Este necesarã aplicarea tratamentelor cu îngrãsãmânt natural (gunoi de grajd) în fiecare an.

Suprafata arabilã este de numai 0,17 ha pe locuitor (total: 173 ha). 85% din suprafata este cultivatã cu cartofi, iar restul cu grâu, ovãz, lucernã, fasole, ceapã, usturoi, morcovi, pãtrunjel, sfeclã rosie, telinã, varzã si salatã .

Terenurile agricole constituie, în cea mai mare parte, proprietãti private ale cetãtenilor.

Fondul funciar are urmatoarea structura si utilizare:

- teren agricol – 2890ha (din care teren arabil 173 ha, pasuni naturale 1818 ha, fânete naturale 899 ha);

- vegetatie forestiera 3957ha

- alte terenuri 58 ha

Suprafata totala a comunei este de 6905 ha

În comuna Poiana Vadului existã la ora actualã urmãtoarele dotãri agricole în gospodãriile populatiei:

Dotãri agrcole Numãr

Tractoare 18

Pluguri pentru tractor ---

Pluguri cu tractiune animalã 100

Grape cu tractiune animalã 100

Semãnãtori cu tractiune animalã ---

Batoze pentru cereale pãioase 4

Cositori 8

Remorci pentru tractor 10

Autovehicule pentru transport mãrfuri 36

Care si cãrute 80

Cazane pentru fabricat tuicã 6

Majoritatea gospodãriilor sunt dotate cu utilaje agricole cu tractiune animalã, având în vedere existenta suprafetelor de teren arabil în locuri în pantã unde nu se pot folosi utilaje

Strategia de Dezvoltare Socio-Economica
2011 – 2016 a localitatii Poiana Vadului, Jud. Alba

mecanice. De asemenea lipsa asocierii si agricultura pentru subzistentă , precum si lipsa de resurse în multe situatii a făcut ca populatia să se orienteze spre acest tip de utilaje;

Conform registrului agricol pe anul 2005, în comuna Poiana Vadului sunt 903 bovine, 234 ovine, 478 porcine, 147 cabaline, 3500 păsări si 100 stupi de albine.

Vara, animalele ierbivore sunt păscute în mare parte pe pășunatul comunal aflat la o distanta mare de comuna circa 80 km pe raza Judetului Cluj in locul numit Făget – Negre – Dumitreasă asa numita transhumanta a locuitorilor acestei comune unde din luna martie si pâna la sfârșitul lunii septembrie în ocoale îngrădite, iar iarna sunt hrănite în grajd cu fân, sfeclă furajeră, cereale si chiar cu „otavă” (fân obtinut din iarbă crudă). Porcii si păsările sunt hrănite cu cereale aduse din Banat, pe bani sau în schimbul lemnelor, cu otavă sau „flori de fân” (seminte de iarbă).

Ocupatiile traditionale ale locuitorilor din Poiana Vadului au fost, totdeauna, legate de munte si de resursele acestora.

La nivelul comunei avem diferiti meseri populari care confectioneaza diferite obiecte din lemn specifice zonei noastre ciubarase, umerase, linguri, cazi Avram Traian sat Hanasesti, Cirja Nicodim din satul Fagetu de Sus

Traditionala este si confectionarea unor tesături , cusături, covoare , ster gare si cuverturi de către femeile satelor cu specific motesc: Lazea Otilia Mateiu Rafila din satul Stanesti, Toader Ileana satul Pastesti.

Instalatii tehnice populare:

- Moara pe apa veche de peste 100 ani proprietar Tolomeiu Miron sat Costesti
- Stupina proprietar Tolomeiu Ioan sat Stanesti
- Instalatie dărăcit lâna Toader Nicolae sat Costesti
- Presa oleguminoase Hanes Vasile sat Duduieni

II.8 Turismul



Turism de recreere si odihna

Relieful si peisajele sunt deosebite. Despre privelistile oferite de Muntii Apuseni, pe care stâncă, pădurea si apa le creează, separat ori împreună, se spune adesea că rivalizează cu cele elvetiene. Ele pot fi admirate de pe culmile montane, din zeci de puncte de belvedere. Pădurile sunt brăzdate de cărări accesibile care invită la drumetie.

Alături de răsină, ape zglobii si cristaline, nenumărate vietuitoare care-i ies în cale, ciupercile si fructele de pădure comestibile oferă turistului adevărate momente de delectare. Din mai până-n octombrie, dar mai ales în luna iulie, pajistile si fânetele constituie un decor extraordinar, sunt un mozaic de culori vii datorită multimei de flori de munte.

Pădurile sunt brăzdate de cărări accesibile care invită la drumetie. Alături de măreția codrului, mireasma de răsină, ape zglobii si cristaline, nenumărate vietuitoare care e-i ies în cale, ciupercile si fructele de pădure comestibile oferă turistului adevărate momente de delectare. Din mai până-n octombrie, dar mai ales în luna iulie, pajistile si fânetele constituie un decor extraordinar, sunt un mozaic de culori vii datorită multimei de flori de munte.

Turism sportiv

Clima este deosebit de favorabilă fenomenului turistic, întrucât nu se înregistrează temperaturi extreme, nici vânturi puternice sau alte fenomene negative. Iarna se aterne un strat gros de zăpadă, compact, prielnic practicării sporturilor de iarnă. Există foarte multe pante pe care pot fi amenajate pârtii de schi si orice investitor în acest domeniu va beneficia atât de sprijinul administratiei, cât si de al localnicilor.

Turism rural



Sunt gospodarii care dispun de spatiu de cazare si uni sunt dornici sa amenajeze astfel de spatii pentru a atrage cat mai multi turisti si servirea mesei cu preparate specifice zonei noastre. Pâinea este preparată, totdeauna, în casă. Turistul care locuieste la un gospodar va întâlni, cu siguranță, un utilaj nelipsit din nici o locuintă: cuptorul de pâine. Va

putea învăța să mânuiască uneltele care constituie “inventarul auxiliar” al oricărui cuptor: jeruitorul – o prăjină lungă cu care se răscoleste jarul, mutându-se de la un loc la altul pentru a încălzi cuptorul uniform; dârgul – în formă de sapă, ajută la scoaterea jarului din cuptor; ujugul – un somoiog

**CAPITOLUL III
III CONCLUZII IN URMA PRELUCRARIII DATELOR OBTIMUTE DIN
CHESTIONARE**

III.1 Initierea procesului de planificare strategica

Administratia publica locala a localitatii Poiana Vadului a înteles necesitatea elaborarii Planului Strategic de Dezvoltare Socio-Economica a localitatii Poiana Vadului, în mod participativ, în vederea unei dezvoltari durabile a localitatii, importanta existentei unui astfel de document pentru atragerea finantarii externe în perioada urmatoare.

Elaborarea participativa a planurilor strategice de dezvoltare socio-economica a comunitatii implica un proces de facilitare a administratiei publice locale, proces care include urmatoarele etape:

etapa de preplanificare

etapa de elaborare a planurilor strategice

etapa de sprijin a comunitatilor miniere în procesul de implementare a planurilor strategice elaborate

etapa postimplementare

Ca prim pas în procesul de facilitare a elaborarii **în mod participativ** a planului strategic de dezvoltare socio-economica a localitatii Poiana Vadului, reprezentantii firmei selectate pentru facilitarea procesului de planificare strategic participativa în comunitatile miniere din cele 62 localitati s-au întâlnit cu reprezentantii administratiei publice locale. Facilitatorii, împreuna cu reprezentantii ai firmei S.C. Anadora S.R.L. contractati de catre Consiliul Judetean Alba, au explicat importanta elaborarii planului strategic de dezvoltare socio-economica a localitatii Poiana Vadului, precum si pasii de urmat în vederea elaborarii participative, atât pentru atingerea obiectivului Programului, cât si pentru respectarea cerintelor finantatorilor.

III.2 Infiintarea Comitetului de Dezvoltare Socio-Economica



propunerea membrilor care vor face parte din Comitetul de Dezvoltare Socio- Economica a localitatii.

O prima actiune în cadrul *etapei de preplanificare* este reprezentata de înfiintarea unui **Comitet de Dezvoltare Socio-Economica**, alcatuit din 5-8 membrii, *care va fi responsabil de organizarea procesului de preplanificare si de implicare a cetatenilor din comunitate în proces* . Principalele atributii ale **Comitetului organizati onal** sunt: informarea si consultarea comunitatii cu privire la elaborarea planului strategic,

În Planul de actiuni al Comitetului de Dezvoltare Socio-Economica sunt cuprinse urmatoarele actiuni/activitati:

sa elaboreze Planul Strategic de Dezvoltare Socio-Economica a localitatii Poiana Vadului;
sa audieze comunitatea locala cu privire la Planul Strategic elaborat;



sa conlucreze cu toti actorii sociali, precizati în Analiza factorilor de decizie, pentru implementarea cu succes a Planului Strategic de Dezvoltare Socio-Economica a localitatii Poiana Vadului;
sa reactualizeze anual/periodic Planul Strategic elaborat;
sa asigure monitorizarea implementarii Planului Strategic de Dezvoltare Socio-Economica a localitatii Poiana Vadului si raportarea periodica.

Compoenta Comitetului de Dezvoltare Socio-Economica: Avram Ilie; Lup Calin; Mateiu Remus; Jurj Rafila Elena; Burz Maria; Hanes Vasile; Culda Domin; Briciu Rovin; Stan Avram Toader Benjamin .

Membrii Comitetului de Dezvoltare Socio-Economica au fost instruiti de catre facilitatori în metode de abordare si consultare a comunitatii în vederea identificarii necesitatilor pentru stabilirea domeniilor de cuprindere a strategiei si identificarea potentialilor lideri care sa faca parte din Comitetul de Dezvoltare Socio-Economica a Localitatii Poiana Vadului.

III.3 Perceptia oamenilor asupra situatiei

A fost sondata de asemenea si perceptia cetatenilor fata de autoritatile locale si modul cum vad acestea implicar ea in rezolvarea problemelor comunitatii.

Centralizarea rezultatelor, a condus la urmatoarea statistica :

- a) *12,50 %* din cetatenii abordati declara ca au apelat la autoritatile locale pentru diverse probleme in special personale (ajutoare sociale, elaborare documente, asistenta sociala, etc).
- b) *1,50 %* s-au adresat Primariei pentru pr obleme de interes comunitar;
- c) gradul de satisfactie privind solutionarea problemelor a fost de *75 %*;

Conform opiniei cetatenilor privind interesul autoritatilor fata de problemele comunei si implicarea lor in solutionare, situatia sta astfel :

- a) 20% - interes foarte mare;
- b) 30% - interes mare;
- c) 48,5% - interes mediu;
- d) 1,5% - interes scazut.

Opinia cetatenilor a tinut cont de mijloacele financiare si materiale existente, de parghiile pe care administratia locala le are la indemana, in vederea solutionarii problemelor comunitatii.

Referitor la solutii, 73% din cetatenii comunei consider a ca problemele locale pot fi solutionate de catre primarie, 15,8% considera ca primarul este cel care trebuie sa rezolve problemele comunitatii si doar 1,5% considera ca ar trebui sa primeasca sprijin judetean si

Strategia de Dezvoltare Socio-Economica
2011 – 2016 a localitatii Poiana Vadului, Jud. Alba

guvernamental. De asemenea, tot 0,7% dintre cei chestionati sunt de parere ca rezolvarea problemelor comunei poate fi facuta si de catre cetateni.

Privind situatia infrastructurii, utilitatilor si serviciile publice, opinia cetatenilor arata astfel :

- a) 73,8% considera absolut necesara pentru dezvoltarea comunei, modernizarea drumurilor interne si reabilitarea celor externe, precum si realizarea retelei de canalizare;
- b) 25,0% se declara multumiti de serviciile de asistenta sociala existente;
- c) 2,2% considera o prioritate si o necesitate cresterea si imbunatatirea serviciilor publice si dezvoltarea unor utilitati publice.

Privind activitatea economica, opinia cetatenilor este urmatoarea :

- a) 56,6 % considera ca nu exista sprijin suficient din partea autoritatilor guvernamentale precum si o legislatie adecvata privind infiintarea de activitati economice in mediul rural, sustinerea initiativei locale si a spiritului antreprenorial;
- b) 43,4% dintre cetateni considera fondurile europene ca o solutie viabila pentru sustinerea activitatilor economice.

**CAPITOLUL IV
IV ANALIZA SWOT**

Primaria comunei Poiana Vadului, trebuie sa isi insuseasca si sa promoveze o viziune strategica in ceea ce priveste dezvoltarea sa in viitor. Lipsa unei asemenea viziuni duce la o activitate administrativa dezorganizata, in cadrul careia se pot rata oportunitati si se pot consuma irational resurse pretioase. Experienta internationala a aratat ca proiectele si programele operationale functioneaza cel mai bine atunci cand fac parte dintr-un cadru inchegat si cand exista o coordonare la nivel strategic.

Procesul de planificare strategica are ca scop definirea reperelor strategice de dezvoltare a comunei pe o perioada de 5 ani. Etapele metodologice principale ale procesului de planificare strategic au fost urmatoarele: realizarea unei analize preliminare, stabilirea viziunii asupra dezvoltarii strategice a comunitatii, analiza sectoriala a domeniilor strategice principale si articularea documentului strategic.

Pentru a avea rezultate benefice, planificarea strategica trebuie insotita de promovarea, la nivelul administratiei publice locale, a unui management strategic integrat, la toate nivelurile, capabil sa identifice si sa speculeze oportunitatile aparute in beneficiul comunei.

Analiza SWOT este o metoda eficienta, utilizata in cazul planificarii strategice pentru identificarea prioritatilor si pentru crearea unei viziuni comune de realizare a strategiei de dezvoltare. De fapt analiza SWOT trebuie sa dea raspunsul la intrebarea „Unde suntem ? „, aceasta implicand analiza mediului intern al comunei si mediul extern general si specific.

Analiza SWOT este o metodologie de analiza a unui proiect. Numele este descriptiv: Strengths (puncte tari), Weaknesses (puncte slabe), Opportunities (oportunitati), Threats (riscuri).

Pentru a avea certitudine ca politicile si programele existente corespund necesitatilor de dezvoltare a comunei Poiana Vadului, in cadrul limitarilor impuse de resursele locale disponibile si pentru accesarea fondurilor prin care Uniunea Europeana sustine politica de

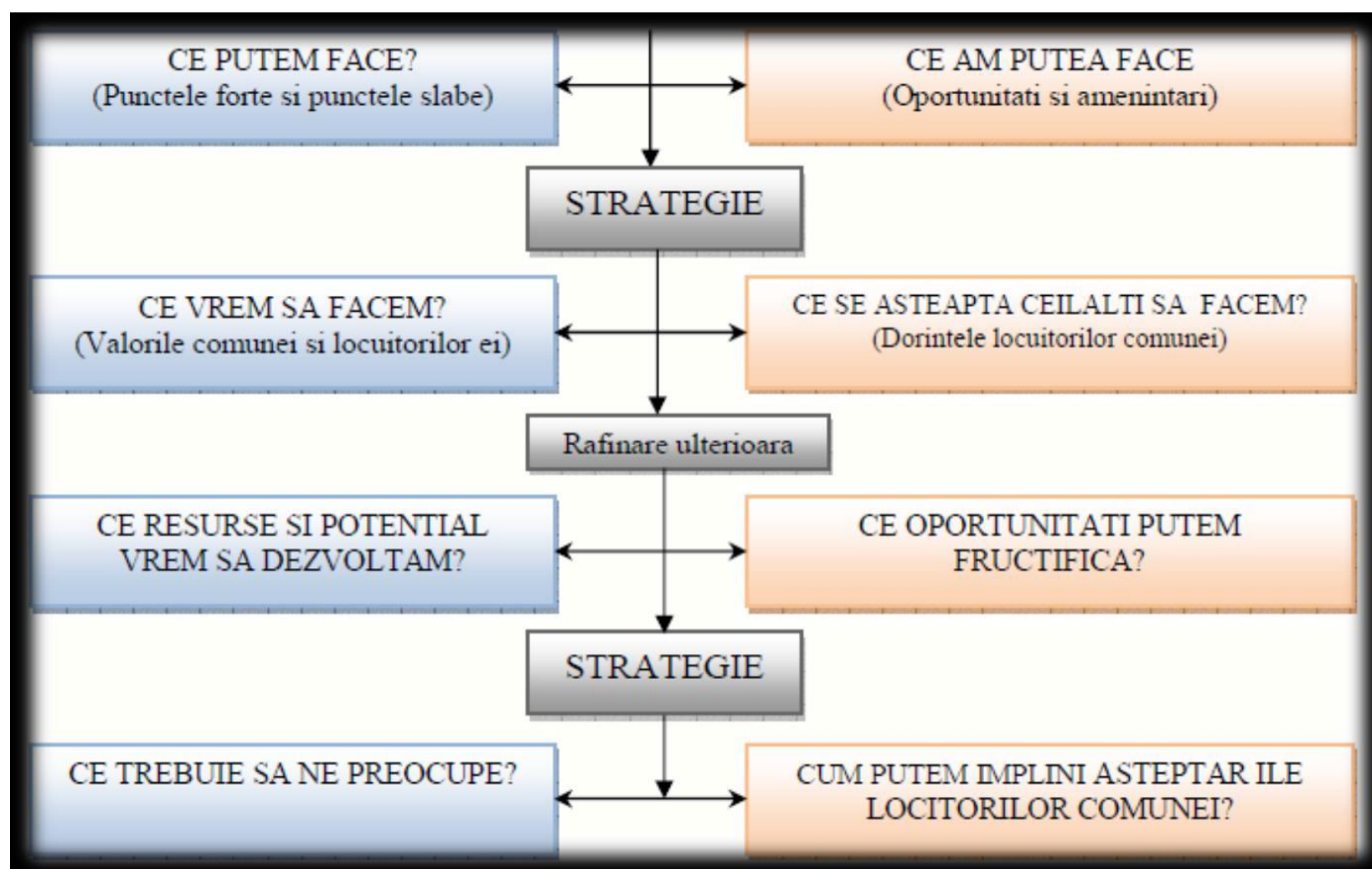
Strategia de Dezvoltare Socio-Economica
2011 – 2016 a localitatii Poiana Vadului, Jud. Alba

dezvoltare regionala s-a impus elaborarea strategiei de dezvoltare locala pentru perioada 2008-2013.

Punctele forte si cele slabe sunt legate de comuna si de strategiile acesteia, si de modul cum se compara cu concurenta. Oportunitatile si amenintarile vin dinspre mediul de piata si din directia concurentei; de regula sunt factori asupra carora zona in general nu are nici un control. Analiza SWOT ia in considerare organizarea asezarii, performantele acesteia, produsele cheie si pietele strategice.

Unele "oportunitati" si "amenintari" vor aparea din "punctele tari" si "punctele slabe" ale comunei. Amenintarile pot fi concrete sau potentiale.

Intrebari cheie care indruma analiza strategica:



In urma analizei SWOT s-au identificat trei principii prioritare care ar trebui sa stea la baza elaborarii strategiei in vederea dezvoltarii durabile, si anume:

Strategia de Dezvoltare Socio-Economica
2011 – 2016 a localitatii Poiana Vadului, Jud. Alba

- Viata economica a comunei Poiana Vadului, trebuie redresata si dezvoltata in toate domeniile sale: agricultura, zootehnie, industrie, comert si silvicultura. Autoritatea publica locala va trebui sa investeasca pentru redresarea vietii economice a comunei, trebuie sa fie prioritatea numarul unu, deoarece aceasta produce cele mai mari efecte benefice.
- Infrastructura necesita imbunatatirii continuu, de aceea investitiile trebuie facute dupa anumite criterii economice astfel incat sa produca beneficii:
 - o siguranta si securitatea locuitorilor comunei impotriva calamitatilor;
 - o raportul valoarea investitie/ efecte economico-financiare produse;
 - o raportul valoare investitie/numarul beneficiarilor.
- Un alt punct important pentru cresterea atractivitatii comunei il constituie facilitatile culturale si de agrement pe care le ofera sau pe care ar putea sa le ofere comuna Poiana Vadului, astfel incat confortul social al locuitorilor sa fie imbunatatit. Complementar acest lucru va creste si atractivitatea turistica a comunei.

ECONOMIE SI TURISM

PUNCTE TARI

- existenta unor obiective turistice atractive, patrimoniu cultural – istoric de nivel mediu;
- Existenta unor obiective turistice de interes zonal,
- diversitate turistică relativ ridicată- peisaje naturale unice, Bustul lui Avram Iancu

- Existenta unei mari diversități de produse agricole locale
- Existenta unei productii agricole ecologice
- Potential zootehnic ridicat; zonă optimă pentru cresterea animalelor
- Existenta unor resurse agro-silvice; prelucrarea lemnului si comercializarea acestuia din domeniul forestier propriu
- Producerea si comercializarea unor produse artizanale tradit ionale

PUNCTE SLABE

- Existenta unei infrastructuri fizice necorespunzătoare si a unei dotări necorespunzătoare ;
- Lipsa unei promovări sust inute prin pliante informative sau prin alte mijloace;
- lipsa unor pensiuni cu specific turistic pe teritoriul comunei care să ofere conditii necesare pentru masă si cazare
- promovarea slabă a legendelor locale
- apa potabilă este de proastă calitate
- Grad redus de asociere a proprietarilor agricoli ;nu există decât o asociatie a crescătorilor de animale
- Nu exista centre de colectare fructe de padure în agricultura, dar produsele nu sunt folosite decât pentru uzul intern al comunității- nu există desfacere în exterior a produselor care să se facă în conditii satisfăcătoare si organizat;
- se practică mai mult schimbul de produse care nu aduce profit sustinut celor din comună;

Strategia de Dezvoltare Socio-Economica
2011 – 2016 a localitatii Poiana Vadului, Jud. Alba

OPORTUNITATI

- Calificarea personalului din turism concomitent cu promovarea lui
- Exploatarea evenimentelor culturale, si tradit ionale- existenta unor traditii locale prin care comunitatea poate fi cunoscută- existenta zilelor comunei
- înfiintarea unor pensiuni agro-turistice cu fondurile europene
- posibilităti de a organiza tabere de vară pentru elevi, studenti, străini într-un mediu plăcut si nepoluat
- prezentarea comunei pe pagina de internet si reānoirea permanentă a acesteia
- încheierea de noi parteneriate cu localități din spatiul UE
- Înfiintarea unor centre de consultantă agricolă si posibilitatea IMM care există în zonă de a se extinde , sustinute fiind de resursele existente în zonă
- Dezvoltarea infrastructurii fizice în mediul rural ar duce la revigorarea spatiului rural
- extinderea programului de facilitare comunitară si înfiintarea unui Birou de dezvoltare si promovare locală cu sponsorizare prin fondurile UE(asistentă pentru fondurile care vin de la UE)
- posibilităti de reclamă si informare pe internet

RISCURI

- Lipsa unei concepii manageriale moderne în raport cu potentialul turistic existent;
- lipsa unui studiu făcut pentru această zonă si o informare necorespunzătoare administratiei publice locale pentru investit ii de acest gen
- Fărămitarea excesivă a proprietăti agricole
- Lipsa atitudinilor si practicilor de tip asociativ în agricultură
- Comercializarea produselor artizanale de tip traditional nu este făcută într-un cadru organizat si tinde să dispară fie din lipsa de sustinere fie din lipsa cunostint elor necesare care să determină promovarea produselor

MEDIU SI RESURSE

PUNCTE TARI

- Calitatea factorilor de mediu bună
- cadrului natural relativ variat
- inexistenta în imediata apropiere a unor surse de poluare de origine industrială
- constientizarea acestor categorii de probleme de către factorii de răspundere locali
- clima specifică zonei de munte cu anumite particularități
- vegetatia reprezentată de pășuni si vegetatie forestieră

PUNCTE SLABE

- Inexistenta unei retele de tratare si epurare a apei
- Lipsa tehnologiilor de reciclare a deseurilor
- Lipsa spat iilor amenajate pentru gunoaie menajere
- pânza freatică este deteriorată datorită deversării deseurilor din decantoarele populat iei
- există rumegus, deseuri menajere, deseuri mase plastice
- albiile văilor din comună desi cu o lungime si debit mare nu sunt amenajate corespunzător
- nu există cosuri de gunoi amplasate în comună
- defrisări masive de pădure în anumite zone care nu sunt controlate

Strategia de Dezvoltare Socio-Economica
2011 – 2016 a localitatii Poiana Vadului, Jud. Alba

OPORTUNITATI

- Gospodărirea eficientă a cadrului natural (sol, subsol) ar duce la protejarea mediului
- legislație: adoptarea și implementarea legislației privind zonele protejate ; legea Fondului de Mediu 293/2002;
- Aderarea României la unele convenții internaționale în domeniu.
- produse agricole ecologice care pot fi valorificate corespunzător
- posibilități de amenajare platforme de gunoi și plăcut e cu protecția mediului
- posibilitatea de a elabora la nivel local o strategie de mediu(primăria în parteneriat cu un ONG specializat) care să folosească la protejarea mediului la nivel local
- posibilități de înființare a unei asociații de mediu și continuarea organizată a muncii de voluntariat pentru curățirea comunei cu elevii și profesorii de la școala din comunitate
- defrisarea organizată și rațională a pădurilor

RISCURI

- Lipsa programelor și resurselor ce vizează protecția mediului, poate conduce pe termen mediu la scăderea/înrautățirea calității factorilor de mediu
- Lipsa unor instalații și sisteme de prevenire a poluării și calamităților naturale
- lipsa unor programe de informare și instruire a populației și investitorilor despre agenții naturali și sintetici care ar putea polua zona
- lipsa controlului asupra defrișărilor de pădure

INFRASTRUCTURA

PUNCTE TARI

- Acoperirea teritorială bună a rețelei de distribuție cu energie electrică.
- Existența studiilor de fezabilitate-proiecte pentru: drumurile comunale
- dispensar medical
- centrală telefonică digitală; Romtelecom,
- bibliotecă comunală,
- există iluminat public
- există o serie de clădiri publice(cămin cultural)
- Densitate mare a drumurilor către satele comunei

PUNCTE SLABE

- Lipsa unui transport public interurban de calitate
- Starea proastă a drumurilor comunale și degradarea continuă a acestora
- Lipsa unor rețele de alimentare cu apă potabilă
- Lipsa instalațiilor de gaz metan
- nu există canalizare
- nu avem stație de epurare a apei
- nu există un depozit de deseuri
- nu există un spațiu amenajat de joacă pentru copii,
- buget local insuficient pentru a susține infrastructura

Strategia de Dezvoltare Socio-Economica
2011 – 2016 a localitatii Poiana Vadului, Jud. Alba

OPORTUNITATI

- apropierea de orasul Cîmpeni
- aparitia fondurilor pentru dezvoltarea infrastructurii;
- îmbunătățirea strategiilor agentilor de dezvoltare locală în vederea obtinerii surselor de finantare pentru modernizarea infrastructurii
- Existenta unor programe de dezvoltare a infrastructurii la nivel judetean
- dotarea corespunzătoare a scolii generale si a scolilor primare
- amenajarea unui centru de consiliere pentru cetățeni
- folosirea materiei prime care există la nivel local: lemn, piatră, pentru repararea drumurilor si a unor clădiri publice
- existenta Internatului Scolar care este folosit ca si tabara

RISCURI

- Grad scăzut de dotare a localităților cu rețele tehnico-edilitare
- neîncadrarea în proiecte datorită criteriilor de eligibilitate impuse de finantatori
- lipsa dotarilor la standardele impuse a Internatului Scolar

CAPITAL SOCIAL

PUNCTE TARI

- Oameni ospitalieri
- populatie omogenă: 100% români
- o scoala generala si 3 grădinite care au 15 cadre didactice calificate
- număr mare de confesiuni foarte bine organizati din punctul de vedere al statutului religios: ortodocsi, penticostali, martori lui Iehova fiecare cu locas de cult propriu
- persoane care se ocupă cu arta artizanală:
- întreprinzători care lucrează lemnul
- personal calificat în învățământ:
- profesori de specialitate
- buna comunicare între primărie si cetățean
- rolul familiei este important: familii cu multi membrii
- cadre medicale calificate în domeniul sanitar

OPORTUNITATI

- înfiintarea Agentiei nationale de ocupare si formare profesională;
- cresterea nivelului de calificare prin participarea în programe regionale, nationale si internationale;
- Modificarea mentalității persoanelor disponibilizate, în sensul unei atitudini active pe piata muncii, de căutare a unui loc de muncă si de reconversie profesională
- Posibilitatea de a dezvolta comunitatea cu fonduri din afara comunei prin investitori ,persoane fizice
- legislatie în favoare intelectualilor din mediul rural(avantaje pentru profesorii care se stabilesc la stat)
- programul de facilitare comunitară Civitas 2003 cu
- Dezvoltarea serviciilor sociale ar duce la ridicarea calității vietii

PUNCTE SLABE

- Emigrarea fortei de muncă în străinătate
- o emigratie excesivă spre alte țări fie spre mediul urban
- Scăderea natalității
- Subutilizarea fortei de muncă calificată superior
- Lipsa centre de orientare profesională
- Lipsa unui centru de informare si consiliere pentru cetățeni
- Lipsa unui ONG local sau a unei asociatii care să sustină procesul de dezvoltare
- un număr mare de persoane inactice
- lipsa initiativelor din partea tinerilor

RISCURI

- Pe termen mediu si lung vom asista la scăderea nivelului de calificare profesională a tinerilor;
- mentinerea tendintei migrat ioniste către centrele urbane, zona Mihai Viteazu jud. Cluj în special;
- ineficienta/lipsa programelor de calificare/recalificare profesională destinate persoanelor din comună
- legea 19/2000 a pensiilor si a altor drepturi de asigurări sociale care poate fi atât un pericol cât si o oportunitate-pericol pentru că odată cu mărirea vârstei de pensionare la 65 ani si disponibilizarea unor persoane de peste 50 ani care nu mai au loc de muncă se produce un dezechilibru pe piata muncii-oportunitate pentru că o corelare cu noul cod al muncii duce la implicarea activă a tuturor persoanelor indiferent de vârstă în continuarea profesiei chiar si după o anumită vârstă;

**Strategia de Dezvoltare Socio-Economica
2011 – 2016 a localitatii Poiana Vadului, Jud. Alba**

ADMINISTRATIA PUBLICA LOCALA

PUNCTE TARI

- resurse umane bine pregatite
- dotarea corespunzatoare referitor la toate informatiile
- o buna comunicare cu cetatenii prin intalnirile ocazionale in cadrul comunei

PUNCTE SLABE

- lipsa resurselor pentru reabilitarea Primariei
- lipsa unui mijloc de informare privitor la activitatea cetatenilor comunei (prin mass-media)
- lipsa unor intalniri bine stabilite cu cetatenii in care sa se discute problemele intregii comune

OPORTUNITATI

- programe de finantare adresate dezvoltarii capacitatii administratiilor publice locale

RISCURI

- depopularea

CAPITOLUL V PLANIFICAREA DEZVOLTARII PRIN METODA FUNDAMENTALA
DE SEMINAR

Procesul presupune parcurgerea a patru seminarii dupa cum urmeaza:

- ***Seminarul viziunilor*** – etapa la care au fost identificate realizările realiste pe care le percepe comunitatea la un moment dat și anume la finalul perioadei pentru care s-a elaborat planul;
- ***Seminarul contradicțiilor*** – etapa la care au fost identificate obstacolele care stau în calea realizării viziunilor;
- ***Seminarul direcțiilor strategice*** – etapa la care au fost identificate soluțiile pentru depășirea obstacolelor enunțate la seminarul anterior, vor fi identificate activitățile care vor fi întreprinse;
- ***Seminarul implementării (planul de acțiune)*** – concretizează pașii care se vor întreprinde pentru realizarea fiecărei activități. Tot aici sunt stabilite termenele de implementare și responsabilități. Se elaborează planul de acțiune pe termen lung 2011 – 2015, din care apoi se extrage planul de acțiuni pe anul 2011.

Rezultatele fiecărui seminar sunt diseminate în comunități de către reprezentanții cetățenilor în Comitetul de Dezvoltare Socio-Economică a comunei Poiana Vadului.

Faza finală a documentului rezultat, sub formă de proiect, este supusă consultării publice a cetățenilor comunei Poiana Vadului și aprobării Consiliului Local.

**Strategia de Dezvoltare Socio-Economica
2011 – 2016 a localitatii Poiana Vadului, Jud. Alba**

V.1 Seminarul viziunilor

ZONA TURISTICA AMENAJATA	TRADITII PROMOVATE	ECONOMIE DEZVOLTATA	INFRASTRUCTURA DE TRANSPORT REABILITATA	UTILITATI REALIZATE	SERVICII SOCIALE REALIZATE	ZONE DE AGREMENT REALIZATE
Pensiuni agroturistice infiintata	Programe si actiuni de dezvoltare a activitatilor mestesugaresti realizate	Pastravarie infiintata	Drumuri de acces reabilitate	Sisteme de canalizare cu statie proprie de canalizare	Camin de varstniciei construit	Teren de sport
Partie de schii Panasesti infiintata	Ansamblu popular de dansuri	Culturi BIO promovate	Drumuri de legatura cu Avram Iancu, Muntele Gaina si localitatile alaturate reabilitate	Alimentare cu apa in centru localitatii	Servicii de ingrijire la domiciliu	Locuri de joaca pentru copii
Plan de dezvoltare turistic realizat	Programe de	sprijin ale antreprenoriatului local realizate	Semnal retea			telefonie mobila
Activitati de agrement precum trasee pentru ATV si Motociclism realizate	Centru de	colectare fructe de padure infiintat				

**Strategia de Dezvoltare Socio-Economica
2011 – 2016 a localitatii Poiana Vadului, Jud. Alba**

ZONA TURISTICA AMENAJATA	TRADITII PROMOVATE	ECONOMIE DEZVOLTATA	INFRASTRUCTURA DE TRANSPORT REABILITATA	UTILITATI REALIZATE	SERVICII SOCIALE REALIZATE	ZONE DE AGREMENT REALIZATE
Centru de		depozitare plante medicinale infiintat				
Centru de		colectare si prelucrare ciuperci infiintat				
Microferme		dezvoltate				

V.2 Seminarul contradicțiilor

MANAGEMENT DEFECTUOS AL IMAGINII	RETICENTA LA SCHIMBARE	SPIRIT CIVIC SCĂZUT ÎN RÂNDUL CETĂTENILOR	RETEA APĂ – CANAL, INSUFICIENT DEZVOLTATĂ	SECTOR NON- GUVERNAMENTAL NEDEZVOLTAT
Promovarea insuficientă a localității (APL, comunitate)	Reticenta tinerilor față de tradiții	Dezinteresul cetățenilor față de problemele comunității	Lipsă rețea canalizare și stație de epurare	Prezență slabă a sectorului ONG
Lipsa inventarierii și amenajării de circuite turistice	Mentalitatea greșită a cetățenilor	Dezinteresul comunității față de aspectul localității	Rețea de alimentare cu apă puțin dezvoltată	
Lipsa specialiștilor				

**Strategia de Dezvoltare Socio-Economica
2011 – 2016 a localitatii Poiana Vadului, Jud. Alba**

INFRASTRUCTURA DE ACCES DEFICITARĂ	PARTENERIATE NEDEZVOLTATE	MĂSURI NEIDENTIFICATE PENTRU ATRAGERE DE INVESTITORI	SURSE FINANCIARE INSUFICIENTE LA NIVEL LOCAL	OPORTUNITĂȚI LIMITATE DE OCUPARE A FORTEI DE MUNCĂ
Putine străzi modernizate	Parteneri inter esati în proiecte neidentificat i	Strategia administratiei de atragere a investitorilor precara	Surse financiare neidentificate pentru proiectele comunității	Absenta locurilor de munca
Drumuri comunale nemodernizate	Colaborarea insuficientă între factorii de decizie în dezvoltarea comunității	Facilități locale nestabilite	Surse financiare insuficiente la nivelul comunității	Spirit antreprenorial scăzut
Drumuri vicinale degradate	Capacități insuficiente în	atragera de investitori străini	Viabilitate scăzută a	afacerilor private
Drumuri forestiere degradate Lipsa drumuri turistice Poteci turistice neamarcate	Resurse locale			nevalorificate

V.3 Seminarul directiilor strategice

Obiectivul seminarului: identificarea obiectivelor, a prioritatilor si a masurilor prin care putem depasi obstacolele ce ne impiedica sa atingem viziunile

Intrebare: Ce putem face pentru a depasi obstacolele ce ne impiedica sa atingem viziunile?

Viziunea:

*- Poiana Vadului – comuna cu o infrastructura moderna,
economie locala diversificata si competitiva, servicii sociale
de calitate si administratie profesionista*

Creterea calitatii vietii si a conditiilor de locuit prin reabilitarea si modernizarea infrastructurii si a utilitatilor publice, diversificarea si cresterea competitivitatii economiei locale, cresterea calitatii serviciilor educationale si sociale, implicarea comunitatii si prelucrarea produselor agricole.

Dezvoltarea si
reabilitarea
infrastructurii
locale

Cresterea
competitivitatii
economiei locale

Dezvoltarea
comunitatii

**Strategia de Dezvoltare Socio-Economica
2011 – 2016 a localitatii Poiana Vadului, Jud. Alba**

V.4 Seminarul implementarii

DS. 1. Dezvoltarea infrastructurii

Obiective specifice: Activități de realizat Termene limita de implementare Costuri

			Studiu de fezabilitate	2011	2011	Cerere de finantare	2011	2011	Proiect tehnic	Lucrări atrase	Din surse locale	(RON)	Total
												Din surse	
Reabilitare infrastructură de acces:	Modernizare drumuri comunale	Asfaltare DC 93 Poiana Vadului - Costesti - Petelei - 5 km	2011	2011	2011	2011	101680	2897743	2999423				
	Pietruirea drumurilor comunale	Drum comunal Hanasesti - 3,5 km	2012	2012	2013	2014							
		Drum comunal Costesti - 3,5 km	2012	2012	2013	2015							
		Drum comunal Stanesti - 3 km	2012	2012	2013	2015							
		Drum comunal Fagetu de Jos - 3 km	2012	2012	2013	2015							
		Drum comunal Fagetu de Sus - 6 km	2012	2013	2014	2015							
		Drum comunal Duduieni 2 km	2012	2013	2014	2015							
		Drum comunal Pastesti - 2,5 km	2012	2012	2013	2015							

**Strategia de Dezvoltare Socio-Economica
2011 – 2016 a localitatii Poiana Vadului, Jud. Alba**

	Reabilitarea drumuri forestiere, vicinale si de acces spre zonele cu potential turistic.	Drum vicinal Burasti 1,5 km Drum comunal Petelei Drum vicinal Dosu Barii - 1,9 km	2011	2011	2012	2012	30000	30000
Reabilitare poduri	Reabilitare pod la Tanica peste Valea Magurii DC 93		2008	2009	2010	2012		
Extindere retea apă –canal	Realizare canalizare si statii de epurare		2012	2012	2012	2013	20000	2000000 2020000
	Alimentarea cu apa a comunei		2012	2012	2012	2013	50000	5500000 5550000
Colectare deseuri	Realizarea sitem de colectare si sortare		2012	2012	2012	2012		
Amenajati ecologice	Amenajarea albiilor văilor	Valea Magurii Valea Barii Valea Negrii	2012	2013	2012	2014		
	Protejarea pajistilor si pădurilor	Curatirea si intretinerea pajistilor Curatirea si intretinerea padurilor Inpaduriri	2011	2012	2012	2012		
Amenajări turistice	Amenajare zone turistice	Plan de dezvoltare turistic realizat Partie de schii la Hanasesti Pensiuni turistice infintate	2011	2011	2012	2014		
	Înretiner e trasee turistice	Amenajare traseu de agrement cu ATV si motociclete	2012	2012	2013	2013		
Reabilitare retea electrică	Reabilitarea retelei de alimentare cu energie electrică		2011	2012	2012	2013		

Strategia de Dezvoltare Socio-Economica
2011 – 2016 a localitatii Poiana Vadului, Jud. Alba

	Reabilitarea rețelei publice de iluminat	2012	2012	2013	2013
Amenajarea centrului civic	Amenajare peisagistică parcuri, parcări, stații de autobuz		2012	2013	2014 2014
	Organizarea de locuri de joacă pentru copii		2012	2012	2012 2012
Construire, renovarea	Reparatii scoala cu clasele I-VIII Poiana Vadului		2012	2012	2012 2012
modernizarea si dotarea clădirii administrative si cultural-sportive	Rabilitare Internat Scolar Poiana Vadului		2012	2012	2013 2014
	Cămine culturale	Reabilitare camin cultural	2013	2013	2014 2015
		Achizitionarea de costume populare		2012	2012 2012 2012
	Muzee	Realizarea unui muzeu etnografic		2011	2011 2012 2012
	Primarie	Constructie sediu administrativ Primarie		2013	2013 2014 2015
		Amenajare teren de sport	2012	2012	2012 2012
		Achizitionarea terenului aferent internatului si caminului cultural		2012	2012 2012 2013
Restaurare, si conservare obiective de patrimoniu:	Programe si actiuni de dezvoltare a activitatilor mestesugaresti		2011	2012	2012 2013
	Ansamblu de dansuri populare		2012	2013	2013 2015
	Restaurarea si conservarea gospodăriilor traditionale		2012	2013	2013 2015

Strategia de Dezvoltare Socio-Economica
2011 – 2016 a localitatii Poiana Vadului, Jud. Alba

Investitii pt. servicii de administrare	Investitii pentru interventii în situatii de urgență	2012	2012	2013	2015
	Investitii pentru energie din surse regenerabile	2012	2012	2013	2013
Investitii pt. economia socială:	Investitii noi pentru servicii de ingrijire la domiciliu	2011	2012	2013	2015
	Constructie camin de bătrâni	2012	2012	2013	2015

Strategia de Dezvoltare Socio-Economica
2011 – 2016 a localitatii Poiana Vadului, Jud. Alba

DS. 2 Dezvoltarea competitivitatii economice

Obiective specifice:	Activități de realizat	Pasi întreprinsi pent ru realiz area activității	Termene	Costuri (RON)		Observatii
				Din surse locale	Din surse Total	
Dezvoltarea fermelor de subzistentă:	Comasarea terenurilor fărâmitate	Stabilire proprietății	2012			
		Realizare hărții topo	2013			
	Încurajarea stabilirii tinerilor la sate	2012	PNDR			
	Sprijin pentru fermele de subzistentă	2012	PNDR			
Crearea si dezvoltarea IMM- urilor:	Dezvoltarea fermelor de crestere a animalelor	2012				
	Identificare facilități ce pot fi acordate pe plan local	2012				
	Programe de sprijin ale antreprenoriatului local	2012				
	Centrul de colectare fructe de padure	2012				
Crearea si dezvoltarea activităților turistice	Dezvoltare microintreprinderi de procesare produse locale		2012		PNDR	
	Crearea si dezvoltarea turismului rural ;	2012			PNDR	
	Crearea si dezvoltarea agroturismului;	2014			PNDR	
	Crearea si dezvoltarea ecoturismului	2013			PNDR	
	Realizare materiale promotionale pentru ob.turistice	2014			PNDR	

Strategia de Dezvoltare Socio-Economica
2011 – 2016 a localitatii Poiana Vadului, Jud. Alba

DS.3 Dezvoltare comunitara

Domenii:	Activități de realizat	Pasi întreprinsi pentru realizarea activității	Termene de implementare	Costuri (RON)		Observatii
				Din surse locale	Din surse Total atrase	
Educatie	Perfectionarea continua a cadrelor didactice din scolile si grădinitele comunei	Perfectionarea continua a cadrelor didactice	2011-2012	In		parteneriat cu alte scoli
Formare profesională	Formare profesională în domeniul agricol	Identificare nevoi 2011 Formare 2012-2013		In		parteneriat
	Formare profesională în domeniul procesării	Identificare nevoi 2012 Formare 2013-2014				
	Formare profesională în domeniul serviciilor	Identificare nevoi 2012 Formare 2013-2014		In		parteneriat
Consultantă	Consultantă agricolă	Identificare nevoi 2012 Realizat consultantă 2013-2014				
	Consultantă pentru investitii	Identificare nevoi 2012 Realizat consultantă 2013-2014				
Dezvoltare sectorului civic	Înfiintarea grupurilor de producători	2011-2015				
	Crearea de forumuri de dezbateri publice	2011-2015				
	Organizare adunări cetățenesti	2011-2015				
Realizarea de	Realizare parteneriate pentru asigurare de servicii publice		2012			

Strategia de Dezvoltare Socio-Economica
2011 – 2016 a localitatii Poiana Vadului, Jud. Alba

parteneriate	Realizare parteneriate pentru realizare investitii	2012
Planificare si atragere resurse financiare	Alcătuire si actualizare bază de date cu obiectivele locale	2011-2015
	Alcătuire si actualizare bază de date cu surse de finantare	2011-2015
	Întocmire si actualizare studii de fezabilitate	2011-2015
	Participare la realizarea planului de investitii	2011-2015
	Întocmire cereri de finantare, implementare proiecte	2011-2015
Mobilizare si implicare a cetătenilor în dezvoltare locală	Realizare calendar cu întâlniri cetătenesti periodice	2011
	Organizare de adunări pentru informarea cetătenilor	2011-2015
	Mediatizare exemple de bună practică din alte comunități	2011-2015
	Cresterea spiritului asociativ si participării comune	2011-2015
	Întâlniri pe comunități cu cetătenii	2011-2015
	Realizare plan de actiuni spre solutionarea problemelor	2011-2015

Strategia de Dezvoltare Socio-Economica
2011 – 2016 a localitatii Poiana Vadului, Jud. Alba

V.5 Planul de actiuni 2011

DS. 1. Dezvoltarea infrastructurii

Obiective specifice: Activități de realizat Termene limita de implementare Costuri

							(RON)			
			Studiu de fezabilitate		Cerere de finantare	Proiect tehnic	Lucrări atrase	Din surse locale	Din surse	Total
Reabilitare infrastructură de acces:	Modernizare drumuri comunale	Asfaltare DC 93 Poiana Vadului - Costesti - Petelei - 5 km	2011	2011	2011	2011	101680	2897743	2999423	
	Pietruirea drumurilor comunale	Drum comunal Hanasesi - 3,5 km	2012	2012						
		Drum comunal Costesti - 3,5 km	2012	2012						
		Drum comunal Stanesti - 3 km	2012	2012						
		Drum comunal Fagetu de Jos - 3 km	2012	2012						
		Drum comunal Fagetu de Sus - 6 km	2012							
		Drum comunal Duduieni 2 km	2012							
		Drum comunal Pastesti - 2,5 km	2012	2012						
	Reabilitarea drumuri	Drum vicinal Burasti 1,5 km	2011	2011	2012	2012	30000	30000		

**Strategia de Dezvoltare Socio-Economica
2011 – 2016 a localitatii Poiana Vadului, Jud. Alba**

	forestiere, vicinale si de acces spre zonele cu potential turistic.	Drum comunal Petelei Drum vicinal Dosu Barii - 1,9 km	2012 2012						
Reabilitare poduri	Reabilitare pod la Tanica peste Valea Magurii DC 93		2012						
Extindere retea apă –canal	Realizare canalizare si statii de epurare		2012 2012 2012	20000	2000000	2020000			
	Alimentarea cu apa a comunei		2012 2012 2012	50000	5500000	5550000			
Colectare deseuri	Realizarea sitem de colectare si sortare		2012 2012 2012	2012					
Amenajati ecologice	Amenajarea albiilor văilor	Valea Magurii Valea Barii Valea Negrii	2012 2012						
	Protejarea pajistilor si pădurilor	Curatirea si intretinerea pajistilor Curatirea si intretinerea padurilor Inpaduriri	2011 2012 2012 2012						
Amenajări turistice	Amenajare zone turistice	Plan de dezvoltare turistic realizat Partie de schii la Hanasesti Pensiuni turistice infintate	2011 2011 2012						
	Înretiner e trasee turistice	Amenajare traseu de agrement cu ATV si motociclete	2012 2012						
Reabilitare retea electrică	Reabilitarea retelei de alimentare cu energie electrică		2011 2012 2012						
	Reabilitarea retelei publice de iluminat		2012 2012						

Strategia de Dezvoltare Socio-Economica
2011 – 2016 a localitatii Poiana Vadului, Jud. Alba

Amenajarea centrului civic	Amenajare peisagistică parcuri, parcări, statii de autobuz	2012				
	Organizarea de locuri de joacă pentru copii	2012	2012	2012	2012	
Construire, renovarea modernizarea si dotarea clădirii administrative si cultural-sportive	^a coli Reparatii scoala cu clasele I-VIII Poiana Vadului	2012	2012	2012	2012	
	Rabilitare Internat Scolar Poiana Vadului	2012	2012			
	Cămine culturale					
	Achizitionarea de costume populare	2012	2012	2012	2012	
	Muzee Realizarea unui muzeu etnografic	2011	2011	2012	2012	
	Primarie					
	Amenajare teren de sport	2012	2012	2012	2012	
	Achizitionarea terenului aferent internatului si caminului cultural	2012	2012	2012		
Restaurare, si conservare obiective de patrimoniu:	Programe si actiuni de dezvoltare a activitatilor mestesugaresti	2011	2012	2012		
	Ansamblu de dansuri populare	2012				
	Restaurarea si conservarea gospodăriilor traditionale	2012				
Investitii pt. servicii de administrare	Investitii pentru interventii în situatii de urgentă	2012	2012			

Strategia de Dezvoltare Socio-Economica
2011 – 2016 a localitatii Poiana Vadului, Jud. Alba

Investitii pt. economia socială:	Investitii pentru energie din surse regenerabile	2012	2012
	Investitii noi pentru servicii de ingrijire la domiciliu	2011	2012
	Constructie camin de bătrâni	2012	2012

Strategia de Dezvoltare Socio-Economica
2011 – 2016 a localitatii Poiana Vadului, Jud. Alba

DS. 2 Dezvoltarea competitivitatii economice

Obiective specifice:	Activități de realizat	Pasi întreprinsi pent ru realiz area activității	Termene	Costuri (RON)		Observatii
				Din surse locale	Din surse Total	
Dezvoltarea fermelor de subzistentă:	Comasarea terenurilor fãrâmitate	Stabilire proprietãtii	2012			
	Încurajarea stabilirii tinerilor la sate		2012		PNDR	
	Sprijin pentru fermele de subzistentã		2012		PNDR	
	Dezvoltarea fermelor de crestere a animalelor		2012			
Crearea si dezvoltarea IMM- urilor:	Identificare facilitãti ce pot fi acordate pe plan local		2012			
	Programe de sprijin ale antreprenoriatului local		2012			
	Centrul de colectare fructe de padure		2012			
	Dezvoltare microitreprinderi de procesare produse locale		2012		PNDR	
Crearea si dezvoltarea activitãtilor turistice	Crearea si dezvoltarea turismului rural ;		2012		PNDR	

**Strategia de Dezvoltare Socio-Economica
2011 – 2016 a localitatii Poiana Vadului, Jud. Alba**

DS.3 Dezvoltare comunitatii

Domenii:	Activități de realizat	Pasi întreprinsi pentru realizarea activității	Termene de implementare	Costuri (RON)		Observatii
				Din surse locale	Din surse Total atrase	
Educatie	Perfectionarea continua a cadrelor didactice din scolile si grădinitile comunei	Perfectionarea continua a cadrelor didactice	2011-2012	In		parteneriat cu alte scoli
Formare profesională	Formare profesională în domeniul agricol	Identificare nevoi 2011 Formare 2012		In		parteneriat
	Formare profesională în domeniul procesării	Identificare nevoi 2012 Formare 2013				
	Formare profesională în domeniul serviciilor	Identificare nevoi 2012				
Consultantă	Consultantă agricolă	Identificare nevoi 2012				
	Consultantă pentru investitii	Identificare nevoi 2012				
Dezvoltare sectorului civic	Înfiintarea grupurilor de producători		2011-2012			
	Crearea de forumuri de dezbateri publice		2011-2012			
	Organizare adunări cetățenesti		2011-2012			
Realizarea de	Realizare parteneriate pentru asigurare de servicii publice		2012			

Strategia de Dezvoltare Socio-Economica
2011 – 2016 a localitatii Poiana Vadului, Jud. Alba

parteneriate	Realizare parteneriate pentru realizare investitii	2012
Planificare si atragere resurse financiare	Alcătuire si actualizare bază de date cu obiectivele locale	2011-2012
	Alcătuire si actualizare bază de date cu surse de finantare	2011-2012
	Întocmire si actualizare studii de fezabilitate	2011-2012
	Participare la realizarea planului de investitii	2011-2012
	Întocmire cereri de finantare, implementare proiecte	2011-2012
Mobilizare si implicare a cetătenilor în dezvoltare locală	Realizare calendar cu întâlniri cetătenesti periodice	2011
	Organizare de adunări pentru informarea cetătenilor	2011-2012
	Mediatizare exemple de bună practică din alte comunități	2011-2012
	Cresterea spiritului asociativ si participării comune	2011-2012
	Întâlniri pe comunități cu cetătenii	2011-2012
	Realizare plan de actiuni spre solutionarea problemelor	2011-2012

V.6 SURSE DE FINANTARE IDENTIFICATE

Fondurile Structurale si de coeziune sunt instrumente financiare prin care Uniunea Europeana actioneaza pentru realizarea celor trei obiective ale Politicii de Coeziune prin implementarea Programelor Operationale, pentru eliminarea disparitatilor economice si sociale intre regiuni, in scopul realizarii coeziunii economice si sociale.

Obiectivele Politicii de Coeziune a Uniunii Europene in perioada 2007-2013:

- Obiectivul Convergenta: destinat sa grabeasca dezvoltarea economica pentru regiunile ramase in urma, prin investitii in capitalul uman si infrastructura de baza;
- Obiectivul Competitivitate Regionala si Ocuparea Fortei de Munca: destinat sa consolideze competitivitatea si atractivitatea regiunilor, precum si capacitatea de ocupare a fortei de munca printr-o dubla abordare (angajati si angajatori);
- Obiectivul Cooperare Teritoriala Europeana: urmareste intarirea cooperarii la nivel transfrontalier, transnational si interregional.

Pentru perioada 2007-2013 exista trei instrumente financiare cunoscute ca Fonduri Structurale respectiv:

- Fondul European de Dezvoltare Regional (FEDR): sprijin pentru IMM-uri, infrastructura de transport, mediu, energie, educatie, sanatate, turism, cercetare-dezvoltare, cooperare teritoriala;
- Fondul Social European (FSE): educatie si formare profesionala, adaptabilitatea fortei de munca si a intreprinderilor, incluziunea sociala, cresterea eficientei administrative;
- Fondul de Coeziune (FC): infrastructura mare de transport si mediu.

PNDR

Programul National de Dezvoltare Rurala

Buget in 2011: **1.357.854.634 Euro**

Obiectiv general: cresterea competitivitatii sectoarelor agro-alimentar si forestier, imbunatatirea mediului si a spatiului rural, imbunatatirea calitatii vietii in zonele rurale, diversificarea economiei rurale, demararea si functionarea initiativelor de dezvoltare locala.

POR

Programul Operational Regional

Buget in 2011: **556.767.943 Euro**

Obiectiv general: sprijinirea unei dezvoltari economice, sociale, echilibrate teritorial si durabile a Regiunilor Romaniei prin concentrarea asupra polilor urbani de crestere, imbunatatirea conditiilor infrastructurale si ale mediului de afaceri.

POS M

Programul Operational Sectorial Mediu

Buget in 2011: **761.146.030 Euro**

Obiectiv general: protectia si imbunatatirea calitatii mediului si a standardelor de viata in Romania, urmarindu-se conformarea cu prevederile acquis-ului de mediu.

POP

Programul Operational Pescuit

Buget in 2011: **39.257.052 Euro**

Obiectiv general: dezvoltarea unui sector piscicol competitiv, modern si dinamic, bazat pe activitati durabile de pescuit si acvacultura care ia in considerare aspectele legate de protectia mediului, dezvoltarea sociala si bunastarea economica.

POS CCE

**Programul Operational Sectorial Cresterea
Competitivitatii Economice**

Buget in 2011: **528.395.407 Euro**

Obiectiv general: cresterea productivitatii intreprinderilor romanesti pentru reducerea decalajelor fata de productivitatea medie la nivelul Uniunii.

POS DRU

**Programul Operational Sectorial Dezvoltarea
Resurselor Umane**

Buget in 2011: **595.593.519 Euro**

Obiectiv general: dezvoltarea capitalului uman si cresterea competitivitatii, prin corelarea educatiei si invatarii pe tot parcursul vietii cu piata muncii.

POS DCA

**Programul Operational Sectorial Dezvoltarea
Capacitatii Administrative**

Buget in 2011: **29.865.828 Euro**

Obiectiv general: crearea unei administratii publice mai eficiente si mai eficace in beneficiul socio-economic al societatii romanesti.

Alte finantari disponibile:

1. Programe finantate de **Uniunea Europeana**

- o Programul "Tineretul in actiune" (*Youth in Action Programme*);
- o Programul de invatare de-a lungul vietii (*Lifelong Learning Programme*);
- o MEDIA 2007 (*MEDIA Programme*);
- o Programul "Europa pentru cetateni" (*Europe for citizens Programme*);
- o Safer Internet (*Safer Internet Programme*);
- o Programul-cadru pentru competitivitate si inovare (*Competitiveness and innovation framework Programme*);
- o LIFE+ (2007-2013);
- o Erasmus Mundus 2009-2013;
- o Programul Cultura 2007-2013;
- o etc.

Aceste programe sunt destinate tarilor din Uniunea Europeana, in cea mai mare parte, si urmaresc crearea de **parteneriate** intre acestea. Finantatorii acorda un punctaj mare proiectelor create in parteneriat sau solicita ca si conditie eligibila de baza crearea de parteneriate.

2. Programe finantate de catre **Guvernul Romaniei**

- o Programul pentru dezvoltarea abilitatilor antreprenoriale in randul tinerilor si facilitarea accesului acestora la finantare - START;
- o Programul pentru stimularea infiintarii si dezvoltarii microintreprinderilor de catre intreprinzatorii tineri;
- o Programul national multianual pe perioada 2002 - 2011 pentru sustinerea mestesugurilor si artizanatului;
- o Programul national pentru dezvoltarea culturii antreprenoriale in randul femeilor manager din sectorul intreprinderilor mici si mijlocii;
- o etc.

3. Alte fonduri:

- o Fondul de Urgenta - (finantator: Fundatia SOROS);
- o Programul Resurse Umane, Programul Idei - (finantator: Autoritatea Nationala pentru Cercetare Stiintifica);
- o Balkan Incentive Fund for Culture - (finantator: The European Cultural Foundation);
- o Finantari pentru proiecte de antreprenorat social - (finantator: Arthur Guinness Fund);
- o Burse de cercetare NEC 2011-2012 - (finantator: New Europe College-NEC);
- o etc.

**Strategia de Dezvoltare Socio-Economica
2011 – 2016 a localitatii Poiana Vadului, Jud. Alba**

ANEXA 1 CHESTIONAR

MODEL CHESTIONAR

Localitate	Comuna / Orasul	Judet				
Întrebare 0 1 2 3 4 Scor						
1.	In general, cat de multumiti sunteti de felul in care traiti?	Deloc	În foarte mică măsură	În mică măsură	În mare măsură	În foarte mare măsură
2.	Cat de important considerati ca este rolul Primarului in dezvoltarea comunei	Deloc	În foarte mică măsură	În mică măsură	În mare măsură	În foarte mare măsură
3.	Cat de important considerati ca este rolul Consiliului Local in dezvoltarea comunei	Deloc	În foarte mică măsură	În mică măsură	În mare măsură	În foarte mare măsură
4.	Sunteti dispusi sa va implicati in actiunile Primariei pentru dezvoltarea comunei	Deloc	În foarte mică măsură	În mică măsură	În mare măsură	În foarte mare măsură
5.	De cate ori ati solicitat sprijinul autoritatilor locale (primariei) in ultimii 2 ani, pentru o problema personala sau din comuna dumneavoastra?	Nicioadata	O data	De 2 – 3 ori	Mai mult de 3 ori	Nu stiu / nu imi amintesc
6.	Mentionati care au fost motivele / problemele pentru care ati solicitat sprijinul autoritatilor locale? 1. _____ 4. _____ 2. _____ 5. _____ 3. _____ 6. _____					
7.	Situatia a fost rezolvata? Deloc		În foarte mică măsură	În mică măsură	În mare măsură	În foarte mare măsură
Subtotal						
8.	Enumerati cel putin 3 probleme necesar a fi rezolvate pentru comuna dumneavoastra? 1. _____ 4. _____ 2. _____ 5. _____ 3. _____ 6. _____					
9.	Care dintre urmatoarele resurse locale considerati ca ar trebui valorificate mai mult: 1.resurse umane _____ 4.fauna _____ 2.resurse naturale _____ 5.sol _____ 3.vegetatie _____ 6.NS/NR _____					
10.	In ce sector ar trebui promovate investitiile in comuna dumneavoastra 1.Agricultura _____ 2. Cresterea animalelor _____ 3. Pomicultura _____ 4. Viticultura _____ 5.Silvicultura _____ 6. Industrie _____ 7.Turism _____					

**Strategia de Dezvoltare Socio-Economica
2011 – 2016 a localitatii Poiana Vadului, Jud. Alba**

Ce anume credeti ca i-ar determina pe tinerii plecati la studii sa se intoarca in comuna?

11. 1.asigurarea unui loc de munca_____4.sprijin in obtinerea unei locuinte_____
2. cursuri de pregatire si formare_____5.altele_____
- 3.facilitati oferite tinerilor in initierea afacerilor_____ 6.NS/NR_____
12. In ce masura considerati necesara imbunatatirea

Întrebare 0 1 2 3 Scor

Serviciilor medicale	Foarte mare	masura	Mare	masura	Oarecare	masura	Mica
Serviciilor de asistenta sociala	Foarte mare	masura		Mare	masura	Oarecare	Mica
Invatamantul si cultura	Foarte mare	masura		Mare	masura	Oarecare	Mica
Spatii destinate activitatilor culturale si sportive	Foarte mare	masura		Mare	masura	Oarecare	Mica

Întrebare 0 1 2 3 Scor

Serviciile Consiliului Local si a Primariei	Foarte mare	masura		Mare	masura	Oarecare	Mica
Serviciile de colectare si depozitare a deseurilor	Foarte mare	masura		Mare	masura	Oarecare	Mica
Curatenia si ingrijirea comunei	Foarte mare	masura		Mare	masura	Oarecare	Mica
Drumurile locale	Foarte mare	masura		Mare	masura	Oarecare	Mica
Servicii de transport in comun	Foarte mare	masura		Mare	masura	Oarecare	Mica
Retea alimentare cu apa	Foarte mare	masura		Mare	masura	Oarecare	Mica
Retea energie electrica	Foarte mare	masura		Mare	masura	Oarecare	Mica
Retea alimentare cu gaze	Foarte mare	masura		Mare	masura	Oarecare	Mica
Sistem de canalizare	Foarte mare	masura		Mare	masura	Oarecare	Mica
Servicii telefonie fixa	Foarte mare	masura		Mare	masura	Oarecare	Mica
Servicii telefonie mobila	Foarte mare	masura		Mare	masura	Oarecare	Mica
Televiziune prin cablu, internet, presa, biblioteca	Foarte mare	masura		Mare	masura	Oarecare	Mica
Locatii pentru petrecerea timpului liber in comuna	Foarte mare	masura		Mare	masura	Oarecare	Mica
Aprovizionarea cu produse alimentare si nealimentare	Foarte mare	masura		Mare	masura	Oarecare	Mica

Subtotal

**Strategia de Dezvoltare Socio-Economica
2011 – 2016 a localitatii Poiana Vadului, Jud. Alba**

13. În localitate (alegeti varianta sau variantele care descriu situatia locala):

1. Romii locuiesc în comunitati compacte, izolate de restul comunitatii
2. Romii locuiesc între români, dispersati în localitate

14. Care apreciatii ca sunt problemele legate de comunitatea de romi din localitate?

15. Ce solutii propuneti pentru rezolvarea acestor probleme?

16. Cum caracterizati cetatenii rromi din comuna / orasul dumneavoastra?

Întrebare 0 1 2 Scor

13.	Cum considerati ca a influentat intrarea Romaniei in Uniunea Europeana viata dumneavoastra?	Schimbari in rau	Nici o schimbare	Schimbari in bine
14.	Aveti cunostinta despre finantarile europene pe care le puteti accesa?	Nu am cunostinte	Vag	Am cunostinte
15.	În decursul ultimului an, au fost initiate în comunitate noi activități productive sau comerciale ?	Nu	Nu stiu	Da
16.	Credeti ca veti incepe o afacere pe cont propriu in urmatoorii 3 ani?	Nu	Nu stiu	Da
				Subtotal

nexă la chestionar: date despre respondent, comunitatea relevantă si alte comenarii

Sex M/F	Vârsta:	ETNIE:	Studii:	Ocupatia
Statutul respondentului (bifati):	Membru al comunității locale*	Reprezentant al autorităților locale		

Operator:

Ora încheierii interviului:

Data: / / 2011

Semnatura,